



## Bodenfläche nach Art der tatsächlichen Nutzung in Mecklenburg-Vorpommern

2024

(Ergebnisse der Flächenerhebung)

Kennziffer: C193 2024 00

Herausgabe: 5. Februar 2026

Herausgeber: Statistisches Amt Mecklenburg-Vorpommern, Lübecker Straße 287, 19059 Schwerin,  
Telefon: 0385 588-0, Telefax: 0385 588-56909, [www.statistik-mv.de](http://www.statistik-mv.de), [statistik.post@statistik-mv.de](mailto:statistik.post@statistik-mv.de)

Zuständige Fachbereichsleitung: Steffi Behlau, Telefon: 0385 588-56410

© Statistisches Amt Mecklenburg-Vorpommern, Schwerin, 2026  
Auszugsweise Vervielfältigung und Verbreitung mit Quellenangabe gestattet.

### Zeichenerklärungen und Abkürzungen

-	Nichts vorhanden
0	Weniger als die Hälfte von 1 in der letzten besetzten Stelle, jedoch mehr als nichts
.	Zahlenwert unbekannt oder geheim zu halten
...	Zahl lag bei Redaktionsschluss noch nicht vor
x	Aussage nicht sinnvoll oder Fragestellung nicht zutreffend
/	Keine Angabe, da Zahlenwert nicht ausreichend genau oder nicht repräsentativ
( )	Zahl hat eingeschränkte Aussagefähigkeit
[rot]	Berichtigte Zahl

Abweichungen in den Summen erklären sich aus dem Auf- und Abrunden der Einzelwerte.

Um die Lesbarkeit der Texte, Tabellen und Grafiken zu erhalten, wird – soweit keine geschlechtsneutrale Formulierung vorhanden ist – von der Benennung der Geschlechter abgesehen. Die verwendeten Bezeichnungen gelten demnach gleichermaßen für weiblich, männlich und divers.

## Inhaltsverzeichnis

	Seite
Vorbemerkungen	3
Bezeichnungen und Begriffsbestimmungen der tatsächlichen Nutzung	4
<b>Kapitel 1      Bodenfläche am 31. Dezember 2024 nach Kreisen und Nutzungsarten</b>	
Tabelle 1.1    Bodenfläche	6
Tabelle 1.2    Anteil an der Bodenfläche	7
<b>Kapitel 2      Bodenfläche am 31. Dezember 2024 nach Nutzungsart und Gemeindegrößenklassen</b>	
Tabelle 2.1    Bodenfläche	8
<i>Grafik      Bodenfläche am 31. Dezember 2024 nach Kreisen</i>	8
Tabelle 2.2    Fläche für Siedlung	9
<i>Grafik      Anteil der Fläche für Siedlung an der Bodenfläche am 31. Dezember 2024</i>	9
Tabelle 2.3    Fläche für Verkehr	10
<i>Grafik      Anteil der Fläche für Verkehr an der Bodenfläche am 31. Dezember 2024</i>	10
Tabelle 2.4    Fläche für Vegetation	11
<i>Grafik      Anteil der Fläche für Vegetation an der Bodenfläche am 31. Dezember 2024</i>	11
Tabelle 2.5    Fläche für Gewässer	12
<i>Grafik      Anteil der Fläche für Gewässer an der Bodenfläche am 31. Dezember 2024</i>	12
Tabelle 2.6    Nachrichtlich: Fläche für Siedlung und Verkehr	13
<i>Grafik      Bodenfläche am 31. Dezember 2024 nach Nutzungsarten</i>	13
<b>Kapitel 3      Flächenversiegelung am 31. Dezember 2024 nach Bodenfläche und Nutzungsart</b>	
Tabelle 3.1    Flächenversiegelung	14
<b>Kapitel 4      Bodenfläche am 31. Dezember 2024 nach Nutzungsart und regionaler Gliederung</b>	
Tabelle 4.1    Bodenfläche	15
Tabelle 4.2    Fläche für Siedlung	29
Tabelle 4.3    Fläche für Verkehr	57
Tabelle 4.4    Fläche für Vegetation	71
Tabelle 4.5    Fläche für Gewässer	85
Fußnotenerläuterungen	99

## Vorbemerkungen

Der vorliegende Statistische Bericht enthält Ergebnisse der Flächenerhebung nach Art der tatsächlichen Nutzung zum Stichtag 31. Dezember 2024 für Mecklenburg-Vorpommern. Dargestellt werden die Ergebnisse auf Landes-, Kreis- und Gemeindeebene. Die Erhebung wird seit 2009 jährlich durchgeführt.

Rechtsgrundlage ist das Agrarstatistikgesetz (AgrStatG) in Verbindung mit dem Gesetz über die Statistik für Bundeszwecke (Bundesstatistikgesetz – BStatG) in der jeweils geltenden Fassung. Der Wortlaut der nationalen Rechtsvorschrift kann im Internet unter <https://www.gesetze-im-internet.de/> heruntergeladen werden.

Bei der Flächenerhebung werden bestehende Register der Länder sekundärstatistisch ausgewertet. Auskunftspflichtig sind die nach Landesrecht für die Führung des Liegenschaftskatasters zuständigen Stellen (Vermessungs- und Katasterverwaltungen).

Erstmals wurden die Daten zum Stichtag 31. Dezember 2016 durch die Auswertung des Amtlichen Liegenschaftskataster-Informationssystem ALKIS gewonnen, das in Mecklenburg-Vorpommern vom Amt für Geoinformation, Vermessungs- und Katasterwesen geführt wird. Bis zum Stichtag 31. Dezember 2015 diente das Automatisierte Liegenschaftsbuch (ALB) als Quelle. Mit der Umstellung auf die GeoInfoDok 7.1.2 im Jahr 2023 wurde das Nutzungsartenverzeichnis nochmals erweitert. Eine erhebliche Steigerung der Datenqualität wird vor allem durch das neue Lieferdatenformat erreicht. Dieses beinhaltet die Daten georeferenziert auf Flurstücksebene. Hierdurch wird eine auf Länder- und Bundesebene einheitlich harmonisierte Berechnung der Flächen ermöglicht. Die ALKIS-Daten werden für die zentrale Datenaufbereitung direkt an das programmierende Statistische Landesamt durch die Landesvermessungsverwaltungen übermittelt.

Einzelheiten zur Systematik der Flächennutzung sind den folgenden Publikationen der Arbeitsgemeinschaft der Vermessungsverwaltungen der Länder der Bundesrepublik Deutschland (AdV) zu entnehmen:

Bis 2015: Katalog der tatsächlichen Nutzungsarten im Liegenschaftskataster und ihre Begriffsbestimmungen, 2011 (AdV-Nutzungsartenkatalog).

Von 2016 bis 2022: AdV-Nutzungsartenkatalog unter GeoInfoDok 6.0.1.

Ab 2023: AdV-Nutzungsartenkatalog unter GeoInfoDok 7.1.2.

Durch die Änderung der Erfassungsgrundlage ist eine Vergleichbarkeit der vorliegenden Daten mit den Angaben vor 2016 nur sehr eingeschränkt möglich.

Aufgrund methodischer Unterschiede weichen die Ergebnisse der Flächenerhebung von den Ergebnissen der Bodennutzungshaupterhebung ab. Während es sich bei der Flächenerhebung um eine Vollerhebung zu einem Stichtag handelt, basiert die Bodennutzungshaupterhebung auf einer Befragung landwirtschaftlicher Betriebe mit Mindesterfassungsgrenzen und der Auswertung von Verwaltungsdaten.

Weiterhin erfolgt die Flächenerhebung unter Zugrundelegung der Angaben im Liegenschaftskataster nach dem Belegenheitsprinzip. Das heißt, dass die Flächen in den Gemeinden ausgewiesen werden, in deren Gebiet sie liegen.

Die Flächen bei der Bodennutzungshaupterhebung werden dagegen nach dem Betriebssitzprinzip erhoben. Das heißt, die gesamten Flächen eines Betriebes werden in der jeweiligen Gemeinde nachgewiesen, in der sich der Betriebssitz befindet, unabhängig davon, wo die Flächen des Betriebes tatsächlich liegen.

## Bezeichnungen und Begriffsbestimmungen der tatsächlichen Nutzung

Schlüssel	Nutzungsart	Begriffsbestimmung
10 000 000	Siedlung	Der Nutzungsartenbereich Siedlung beinhaltet die bebauten und nicht bebauten Flächen, die durch die Ansiedlung von Menschen geprägt sind oder zur Ansiedlung beitragen.
11 000 000	Wohnbaufläche	Wohnbaufläche ist eine baulich geprägte Fläche einschließlich der mit ihr im Zusammenhang stehenden Freifläche (z. B. Vorgärten, Ziergärten, Zufahrten, Stellplätze), die ausschließlich oder vorwiegend dem Wohnen dient.
12 000 000	Industrie- und Gewerbefläche	Industrie- und Gewerbefläche ist eine Fläche, die vorwiegend industriellen oder gewerblichen Zwecken dient.
12 010 000	Industrie und Gewerbe	Industrie und Gewerbe bezeichnet Flächen, auf denen vorwiegend Industrie- und Gewerbebetriebe vorhanden sind.
13 000 000	Halde	Halde ist eine Fläche, auf der Material langfristig gelagert wird.
14 000 000	Bergbaubetrieb	Bergbaubetrieb ist eine Fläche, die für die Förderung des Abbauguts unter Tage genutzt wird.
15 000 000	Tagebau, Grube, Steinbruch	Tagebau, Grube, Steinbruch ist eine Fläche, auf der oberirdisch Bodenmaterial abgebaut wird.
16 000 000	Fläche gemischter Nutzung	Fläche gemischter Nutzung ist eine bebaute Fläche einschließlich der mit ihr im Zusammenhang stehenden Freifläche (Hofraumfläche, Hausgarten), auf der keine Art der baulichen Nutzung vorherrscht. Solche Flächen sind insbesondere ländlich-dörflich geprägte Flächen mit land- und forstwirtschaftlichen Betrieben, Wohngebäuden u. a. sowie städtisch geprägte Kerngebiete mit Handelsbetrieben und zentralen Einrichtungen für Wirtschaft und Verwaltung.
17 000 000	Fläche besonderer funktionaler Prägung	Fläche besonderer funktionaler Prägung ist eine baulich geprägte Fläche einschließlich der mit ihr im Zusammenhang stehenden Freifläche, auf denen vorwiegend Gebäude und/oder Anlagen zur Erfüllung öffentlicher Zwecke oder historische Anlagen vorhanden sind.
18 000 000	Sport-, Freizeit- und Erholungsfläche	Sport-, Freizeit- und Erholungsfläche ist eine baulich geprägte Fläche einschließlich der mit ihr im Zusammenhang stehenden Freifläche, die der Ausübung von Sportarten, der Freizeitgestaltung oder der Erholung dient.
18 040 000	Grünanlage	Grünanlage ist eine Fläche, die vorherrschend der Erholung, der Verschönerung des Ortsbils oder dazu dient, Pflanzen zu zeigen (z. B. botanische Gärten).
19 000 000	Friedhof	Friedhof ist eine Fläche, die zur Bestattung dient oder gedient hat, sofern die Zuordnung zu "Grünanlage" (Schlüssel 18 040 000) nicht zutreffender ist. Friedwälder werden der Nutzungsart "Wald" zugeordnet.
20 000 000	Verkehr	Der Nutzungsartenbereich Verkehr enthält die bebauten und nicht bebauten Flächen, die dem Verkehr dienen.
21 010 000	Straßenverkehr	Straßenverkehr umfasst alle für die bauliche Anlage Straße erforderlichen Flächen und die dem Straßenverkehr dienenden bebauten und unbebauten Flächen.
21 020 000	Weg	Weg umfasst alle Flächen, die zum Befahren und/oder Begehen vorgesehen sind. Zur Wegfläche gehören auch Seitenstreifen und Gräben zur Wegentwässerung.
21 030 000	Platz	Platz ist eine Verkehrsfläche in Ortschaften oder eine ebene, befestigte oder unbefestigte Fläche, die bestimmten Zwecken dient (z. B. für Verkehr, Parken, Märkte, Festveranstaltungen).
22 000 000	Bahnverkehr	Bahnverkehr umfasst alle für den Schienenverkehr erforderlichen Flächen und die dem Schienenverkehr dienenden bebauten und unbebauten Flächen.
23 000 000	Flugverkehr	Flugverkehr umfasst die baulich geprägte Fläche und die mit ihr in Zusammenhang stehende Freifläche, die ausschließlich oder vorwiegend dem Flugverkehr dient.

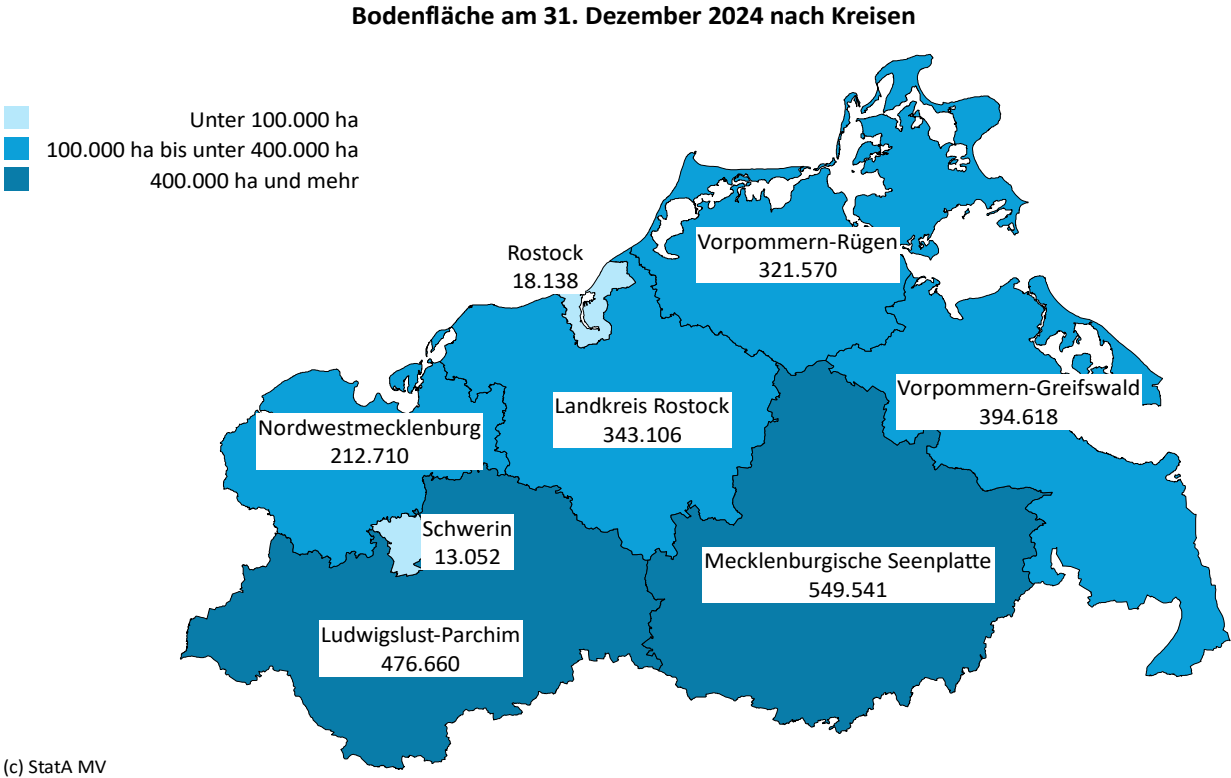


Schlüssel	Nutzungsart	Begriffsbestimmung
24 000 000	Schiffsverkehr	Schiffsverkehr umfasst die baulich geprägte Fläche und die mit ihr in Zusammenhang stehende Freifläche, die ausschließlich oder vorwiegend dem Schiffsverkehr dient.
30 000 000	Vegetation	Der Nutzungsartenbereich Vegetation umfasst die Flächen außerhalb der Ansiedlungen, die durch land- oder forstwirtschaftliche Nutzung, durch natürlichen Bewuchs oder dessen Fehlen geprägt werden.
31 000 000	Landwirtschaft	Landwirtschaft ist eine Fläche für den Anbau von Feldfrüchten sowie eine Fläche, die beweidet und gemäht werden kann, einschließlich der mit besonderen Pflanzen angebauten Flächen.
32 000 000	Wald	Wald ist eine Fläche, die mit Forstpflanzen (Waldbäume und Waldsträucher) bestockt ist.
33 000 000	Gehölz	Gehölz ist eine Fläche, die mit einzelnen Bäumen, Baumgruppen, Büschen, Hecken und Sträuchern bestockt ist.
34 000 000	Heide	Heide ist eine meist sandige Fläche mit typischen Sträuchern, Gräsern und geringwertigem Baumbestand.
35 000 000	Moor	Moor ist eine unkultivierte Fläche, deren obere Schicht aus verrotten oder zersetzten Pflanzenresten besteht.
36 000 000	Sumpf	Sumpf ist ein wassergesättigtes, zeitweise unter Wasser stehendes Gelände.
37 000 000	Unland, Vegetationslose Fläche	Unland, Vegetationslose Fläche ist eine Fläche ohne nennenswerten Bewuchs auf Grund besonderer Bodenbeschaffenheit, wie z. B. nicht aus dem Geländere relief herausragende Felspartien, Sand- oder Eisflächen.
40 000 000	Gewässer	Der Nutzungsartenbereich Gewässer umfasst die mit Wasser bedeckten Flächen.
41 000 000	Fließgewässer	Fließgewässer ist <ul style="list-style-type: none"> <li>- ein geometrisch begrenztes, oberirdisches, auf dem Festland fließendes Gewässer, das die Wassermengen sammelt, die als Niederschläge auf die Erdoberfläche fallen oder in Quellen austreten und in ein anderes Gewässer, ein Meer oder in einen See, transportiert werden oder</li> <li>- in einem System von natürlichen oder künstlichen Bodenvertiefungen verlaufendes Wasser, das zur Be- und Entwässerung an- oder abgeleitet wird oder</li> <li>- ein geometrisch begrenzter, für die Schifffahrt angelegter künstlicher Wasserlauf, der in einem oder mehreren Abschnitten die jeweils gleiche Höhe des Wasserspiegels besitzt.</li> </ul>
42 000 000	Hafenbecken	Hafenbecken ist ein natürlicher oder künstlich angelegter oder abgetrennter Teil eines Gewässers, in dem Schiffe be- und entladen werden.
43 000 000	Stehendes Gewässer	Stehendes Gewässer ist eine natürliche oder künstliche mit Wasser gefüllte, allseitig umschlossene Hohlform der Erdoberfläche ohne unmittelbaren Zusammenhang mit Meer.
44 000 000	Meer	Meer ist die das Festland umgebende Wasserfläche.

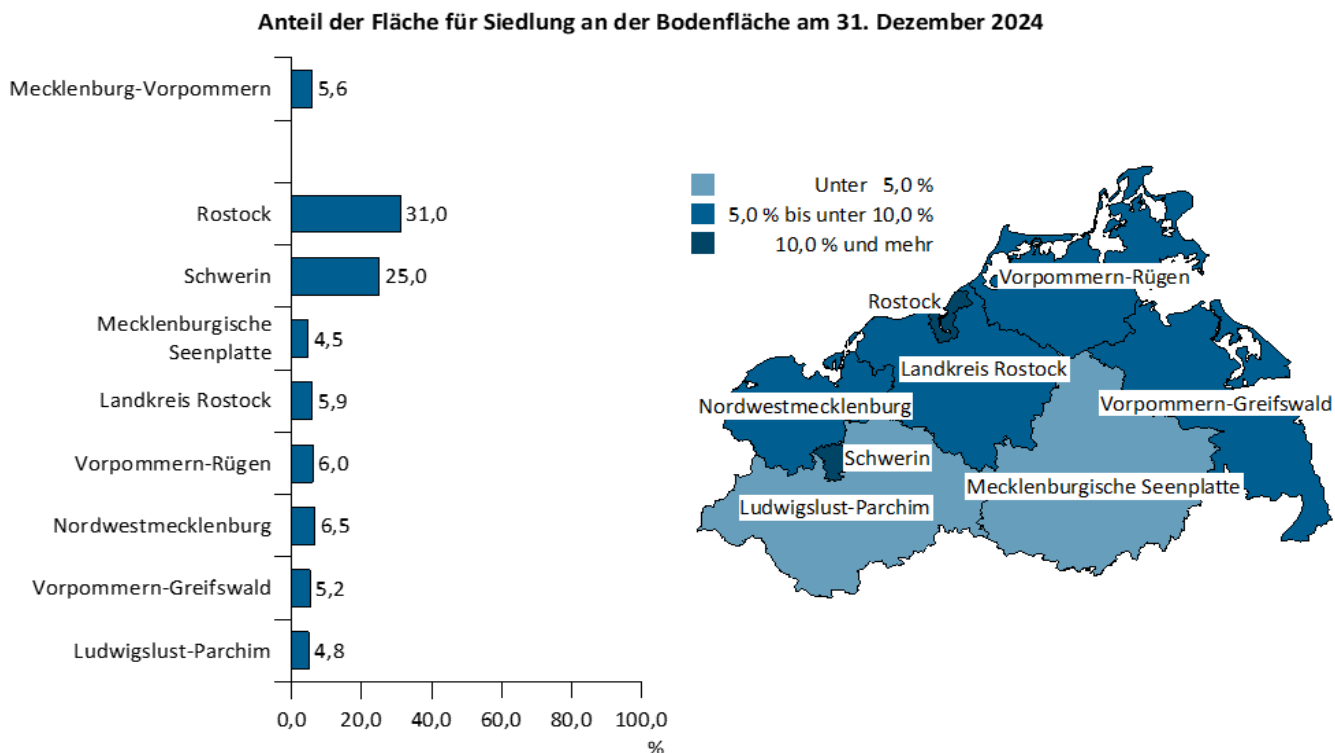
Kapitel 1		Bodenfläche am 31. Dezember 2024 nach Kreisen und Nutzungsarten								
Tabelle 1.1		Bodenfläche								
Lfd. Nr.	Nutzungsart	Mecklen- burg-Vor- pommern	Kreisfreie Stadt		Landkreis					
			Rostock	Schwerin	Mecklen- burgische Seenplatte	Landkreis Rostock	Vorpom- mern- Rügen	Nordwest- mecklen- burg	Vorpom- mern- Greifswald	Ludwigs- lust- Parchim
		ha								
1	2	3	4	5	6	7	8	9	10	11
1	Bodenfläche	2.329.395	18.138	13.052	549.541	343.106	321.570	212.710	394.618	476.660
2	Siedlung	130.085	5.625	3.259	24.557	20.222	19.360	13.861	20.417	22.784
3	davon									
4	Wohnbaufläche	41.607	1.539	905	7.422	6.211	6.703	4.306	7.276	7.246
5	Industrie- und Gewerbefläche	23.314	1.712	945	4.296	4.037	2.973	2.092	3.728	3.531
6	darunter Industrie und Gewerbe	12.833	1.034	571	2.258	2.420	1.358	1.102	2.076	2.014
7	Halde	46	1	-	5	7	6	13	7	7
8	Bergbaubetrieb	-	-	-	-	-	-	-	-	-
9	Tagebau, Grube, Steinbruch	5.490	-	9	1.168	618	483	1.068	744	1.401
10	Fläche gemischter Nutzung	15.245	39	19	3.550	2.350	2.354	1.211	2.388	3.333
11	Fläche besonderer funktionaler									
12	Prägung	5.467	446	409	987	704	992	308	1.037	583
13	Sport-, Freizeit- und Erholungs- fläche	37.542	1.823	912	6.828	6.139	5.662	4.759	4.981	6.439
14	darunter Grünanlage	30.195	1.540	779	5.368	4.834	4.294	4.068	3.877	5.433
15	Friedhof	1.373	65	60	301	156	189	104	256	243
16	Verkehr	71.062	1.799	931	14.222	11.134	9.119	6.551	12.067	15.238
17	davon									
18	Straßenverkehr	36.198	981	573	7.514	5.504	5.080	4.147	5.389	7.010
19	Weg	23.767	275	140	4.678	3.465	2.628	1.742	4.447	6.393
20	Platz	1.787	163	71	331	241	299	168	266	249
21	Bahnverkehr	5.624	321	147	1.203	911	722	434	887	1.000
22	Flugverkehr	3.426	0	0	488	1.010	290	20	1.043	575
23	Schiffsverkehr	259	60	0	8	4	99	40	35	12
24	Vegetation	1.994.571	9.238	5.130	460.693	299.304	279.733	182.498	337.294	420.681
25	davon									
26	Landwirtschaft	1.434.041	3.308	2.223	315.529	233.287	210.681	149.749	239.041	280.224
27	Wald	495.807	4.823	2.268	132.908	53.742	56.830	27.247	87.748	130.241
28	Gehölz	24.176	323	278	3.276	4.998	3.699	3.582	2.126	5.895
29	Heide	1.733	2	-	27	107	918	2	287	391
30	Moor	3.280	55	5	54	608	1.271	549	299	439
31	Sumpf	13.583	265	40	3.561	1.940	1.120	452	4.504	1.701
32	Unland, Vegetationslose Fläche	21.951	463	317	5.338	4.622	5.214	917	3.288	1.791
33	Gewässer	133.677	1.476	3.733	50.068	12.447	13.357	9.801	24.840	17.957
34	davon									
35	Fließgewässer	20.266	1.175	49	3.200	3.032	2.502	1.282	3.631	5.396
36	Hafenbecken	643	171	13	14	11	255	72	90	17
37	Stehendes Gewässer	93.202	126	3.671	46.854	9.364	7.223	8.254	5.167	12.543
38	Meer	19.567	4	-	-	41	3.378	193	15.952	

Kapitel 1		Bodenfläche am 31. Dezember 2024 nach Kreisen und Nutzungsarten								
Tabelle 1.2		Anteil an der Bodenfläche								
Lfd. Nr.	Nutzungsart	Mecklen- burg-Vor- pommern	Kreisfreie Stadt		Landkreis					
			Rostock	Schwerin	Mecklen- burgische Seenplatte	Landkreis Rostock	Vorpom- mern- Rügen	Nordwest- mecklen- burg	Vorpom- mern- Greifswald	Ludwigs- lust- Parchim
		%								
1	2	3	4	5	6	7	8	9	10	11
1	<b>Bodenfläche (ha)</b>	<b>2.329.395</b>	<b>18.138</b>	<b>13.052</b>	<b>549.541</b>	<b>343.106</b>	<b>321.570</b>	<b>212.710</b>	<b>394.618</b>	<b>476.660</b>
2	Kreise	100	0,8	0,6	23,6	14,7	13,8	9,1	16,9	20,5
	Nutzungsarten									
3	Siedlung	5,6	31,0	25,0	4,5	5,9	6,0	6,5	5,2	4,8
	davon									
4	Wohnbaufläche	1,8	8,5	6,9	1,4	1,8	2,1	2,0	1,8	1,5
5	Industrie- und Gewerbefläche	1,0	9,4	7,2	0,8	1,2	0,9	1,0	0,9	0,7
6	darunter Industrie und Gewerbe	0,6	5,7	4,4	0,4	0,7	0,4	0,5	0,5	0,4
7	Halde	0,0	0,0	-	0,0	0,0	0,0	0,0	0,0	0,0
8	Bergbaubetrieb	-	-	-	-	-	-	-	-	-
9	Tagebau, Grube, Steinbruch	0,2	-	0,1	0,2	0,2	0,2	0,5	0,2	0,3
10	Fläche gemischter Nutzung	0,7	0,2	0,1	0,6	0,7	0,7	0,6	0,6	0,7
	Fläche besonderer funktionaler									
11	Prägung	0,2	2,5	3,1	0,2	0,2	0,3	0,1	0,3	0,1
	Sport-, Freizeit- und Erholungs-									
12	fläche	1,6	10,0	7,0	1,2	1,8	1,8	2,2	1,3	1,4
13	darunter Grünanlage	1,3	8,5	6,0	1,0	1,4	1,3	1,9	1,0	1,1
14	Friedhof	0,1	0,4	0,5	0,1	0,0	0,1	0,0	0,1	0,1
15	Verkehr	3,1	9,9	7,1	2,6	3,2	2,8	3,1	3,1	3,2
	davon									
16	Straßenverkehr	1,6	5,4	4,4	1,4	1,6	1,6	1,9	1,4	1,5
17	Weg	1,0	1,5	1,1	0,9	1,0	0,8	0,8	1,1	1,3
18	Platz	0,1	0,9	0,5	0,1	0,1	0,1	0,1	0,1	0,1
19	Bahnverkehr	0,2	1,8	1,1	0,2	0,3	0,2	0,2	0,2	0,2
20	Flugverkehr	0,1	0,0	0,0	0,1	0,3	0,1	0,0	0,3	0,1
21	Schiffsverkehr	0,0	0,3	0,0	0,0	0,0	0,0	0,0	0,0	0,0
22	Vegetation	85,6	50,9	39,3	83,8	87,2	87,0	85,8	85,5	88,3
	davon									
23	Landwirtschaft	61,6	18,2	17,0	57,4	68,0	65,5	70,4	60,6	58,8
24	Wald	21,3	26,6	17,4	24,2	15,7	17,7	12,8	22,2	27,3
25	Gehölz	1,0	1,8	2,1	0,6	1,5	1,2	1,7	0,5	1,2
26	Heide	0,1	0,0	-	0,0	0,0	0,3	0,0	0,1	0,1
27	Moor	0,1	0,3	0,0	0,0	0,2	0,4	0,3	0,1	0,1
28	Sumpf	0,6	1,5	0,3	0,6	0,6	0,3	0,2	1,1	0,4
29	Unland, Vegetationslose Fläche	0,9	2,6	2,4	1,0	1,3	1,6	0,4	0,8	0,4
30	Gewässer	5,7	8,1	28,6	9,1	3,6	4,2	4,6	6,3	3,8
	davon									
31	Fließgewässer	0,9	6,5	0,4	0,6	0,9	0,8	0,6	0,9	1,1
32	Hafenbecken	0,0	0,9	0,1	0,0	0,0	0,1	0,0	0,0	0,0
33	Stehendes Gewässer	4,0	0,7	28,1	8,5	2,7	2,2	3,9	1,3	2,6
34	Meer	0,8	0,0	-	-	0,0	1,1	0,1	4,0	-

Kapitel 2		Bodenfläche am 31. Dezember 2024 nach Nutzungsart und Gemeindegrößenklassen				
Tabelle 2.1		Bodenfläche				
Lfd. Nr.	Merkmal	Bodenfläche	Davon			
			Siedlung	Verkehr	Vegetation	Gewässer
			(10 000 000)	(20 000 000)	(30 000 000)	(40 000 000)
1	2	3	4	5	6	7
1	Mecklenburg-Vorpommern	2.329.395	130.085	71.062	1.994.571	133.677
		Gemeindegrößenklassen von ... bis unter ... Einwohnern				
2	Unter 2.000	1.510.370	60.669	40.218	1.335.653	73.830
3	2.000 - 5.000	437.624	26.462	12.737	380.236	18.189
4	5.000 - 10.000	220.196	15.829	8.477	178.794	17.096
5	10.000 - 20.000	69.637	7.494	3.481	53.752	4.909
6	20.000 - 50.000	41.227	4.952	1.795	24.194	10.286
7	50.000 - 100.000	32.203	9.053	2.556	12.704	7.891
8	100.000 und mehr	18.138	5.625	1.799	9.238	1.476

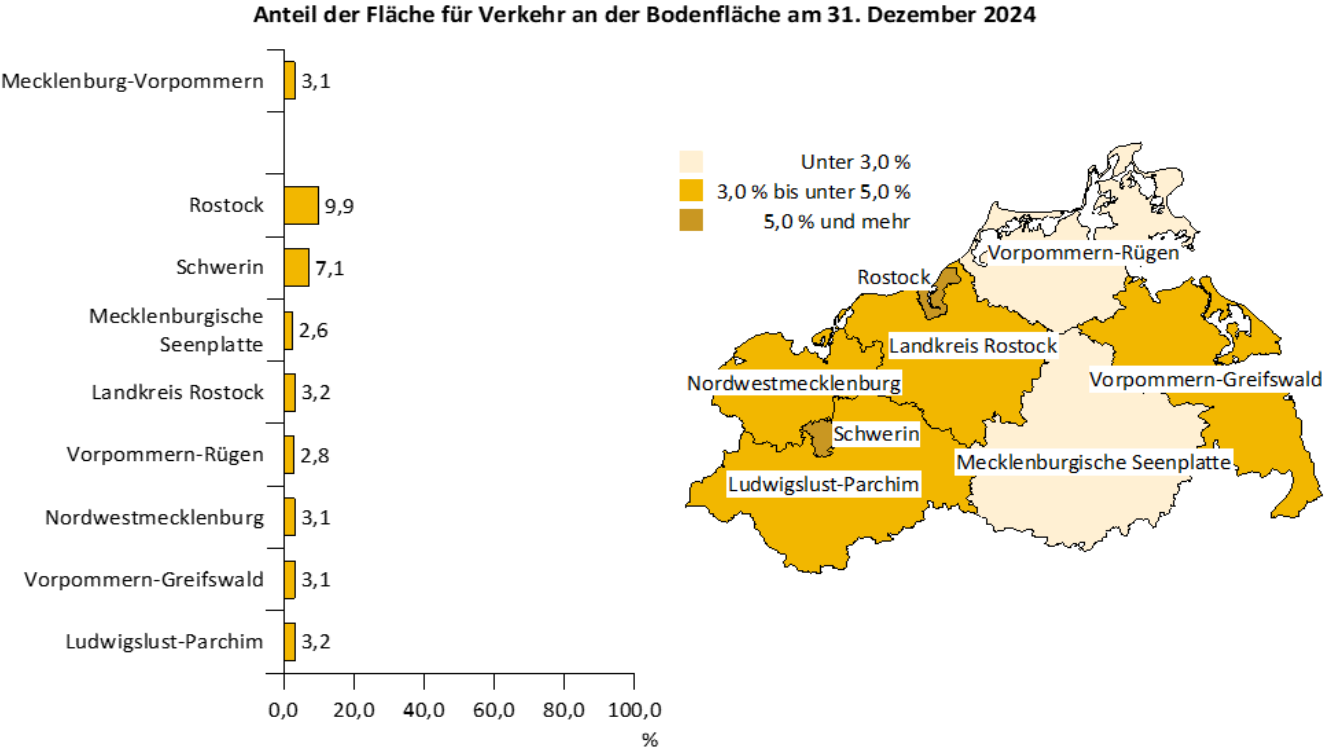


Kapitel 2		Bodenfläche am 31. Dezember 2024 nach Nutzungsart und Gemeindegrößenklassen											
Tabelle 2.2		Fläche für Siedlung											
Lfd. Nr.	Merkmal	Siedlung	Davon										Friedhof
			Wohn- bau- fläche	Industrie- und Gewerbefläche		Halde	Berg- bau- betrieb	Tage- bau, Grube, Stein- bruch	Fläche ge- mischter Nutzung	Fläche be- sonde- rer funk- tionaler Prägung	Sport-, Freizeit- und Erholungs- fläche		
				zu- sammen	darunter						zu- sammen	darunter	
					Industrie und Gewerbe							Grün- anlage	
		(10 000 000)	(11 000 000)	(12 000 000)	(12 010 000)	(13 000 000)	(14 000 000)	(15 000 000)	(16 000 000)	(17 000 000)	(18 000 000)	(18 040 000)	(19 000 000)
ha													
1	2	3	4	5	6	7	8	9	10	11	12	13	14
1	Mecklen- burg-Vor- pommern	130.085	41.607	23.314	12.833	46	-	5.490	15.245	5.467	37.542	30.195	1.373
Gemeindegrößenklassen von ... bis unter ... Einwohnern													
2	Unter 2.000	60.669	20.033	6.701	3.266	20	-	3.701	10.282	1.681	17.712	14.189	539
3	2.000 - 5.000	26.462	8.745	5.004	2.904	18	-	1.068	2.787	876	7.697	5.880	268
4	5.000 - 10.000	15.829	4.861	3.937	2.215	5	-	407	1.281	772	4.392	3.517	173
5	10.000 - 20.000	7.494	2.244	1.889	1.033	-	-	133	701	375	2.050	1.774	101
6	20.000 - 50.000	4.952	1.529	1.561	965	1	-	37	87	370	1.303	1.071	63
7	50.000 - 100.000	9.053	2.657	2.509	1.416	0	-	143	66	948	2.565	2.224	164
8	100.000 und mehr	5.625	1.539	1.712	1.034	1	-	-	39	446	1.823	1.540	65



(c) StatA MV

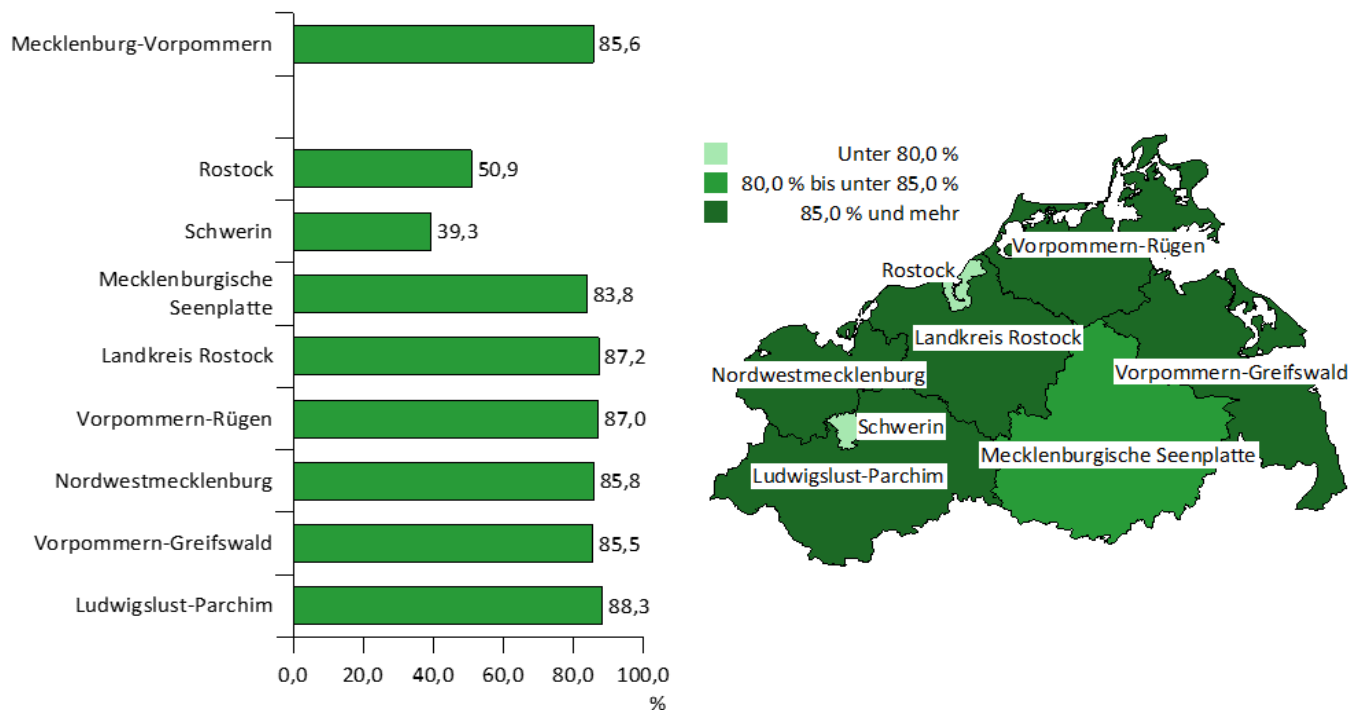
Kapitel 2		Bodenfläche am 31. Dezember 2024 nach Nutzungsart und Gemeindegrößenklassen						
Tabelle 2.3		Fläche für Verkehr						
Lfd. Nr.	Merkmal	Verkehr	Davon					
			Straßen- verkehr	Weg	Platz	Bahnverkehr	Flugverkehr	Schiffs- verkehr
		(20 000 000)	(21 010 000)	(21 020 000)	(21 030 000)	(22 000 000)	(23 000 000)	(24 000 000)
1	2	3	4	5	6	7	8	9
1	Mecklenburg-Vorpommern	71.062	36.198	23.767	1.787	5.624	3.426	259
		Gemeindegrößenklassen von ... bis unter ... Einwohnern						
2	Unter 2.000	40.218	19.771	15.523	510	2.390	1.962	61
3	2.000 - 5.000	12.737	7.210	4.080	304	995	130	17
4	5.000 - 10.000	8.477	4.161	2.299	300	929	720	68
5	10.000 - 20.000	3.481	1.559	875	163	366	511	8
6	20.000 - 50.000	1.795	940	376	105	264	71	39
7	50.000 - 100.000	2.556	1.576	340	243	359	32	5
8	100.000 und mehr	1.799	981	275	163	321	0	60



(c) StatA MV

Kapitel 2		Bodenfläche am 31. Dezember 2024 nach Nutzungsart und Gemeindegrößenklassen							
Tabelle 2.4		Fläche für Vegetation							
Lfd. Nr.	Merkmal	Vegetation	Davon						
			Landwirt- schaft	Wald	Gehölz	Heide	Moor	Sumpf	Unland, Vegeta- tionslose Fläche
		(30 000 000)	(31 000 000)	(32 000 000)	(33 000 000)	(34 000 000)	(35 000 000)	(36 000 000)	(37 000 000)
		ha							
1	2	3	4	5	6	7	8	9	10
1	Mecklenburg-Vorpommern	1.994.571	1.434.041	495.807	24.176	1.733	3.280	13.583	21.951
		Gemeindegrößenklassen von ... bis unter ... Einwohnern							
2	Unter 2.000	1.335.653	976.609	320.428	13.857	1.310	1.965	8.506	12.977
3	2.000 - 5.000	380.236	276.191	90.956	5.249	92	820	2.999	3.927
4	5.000 - 10.000	178.794	124.554	48.144	2.017	182	285	1.371	2.241
5	10.000 - 20.000	53.752	35.606	15.406	1.566	58	62	241	812
6	20.000 - 50.000	24.194	10.263	12.328	678	0	88	104	733
7	50.000 - 100.000	12.704	7.510	3.721	486	88	5	96	798
8	100.000 und mehr	9.238	3.308	4.823	323	2	55	265	463

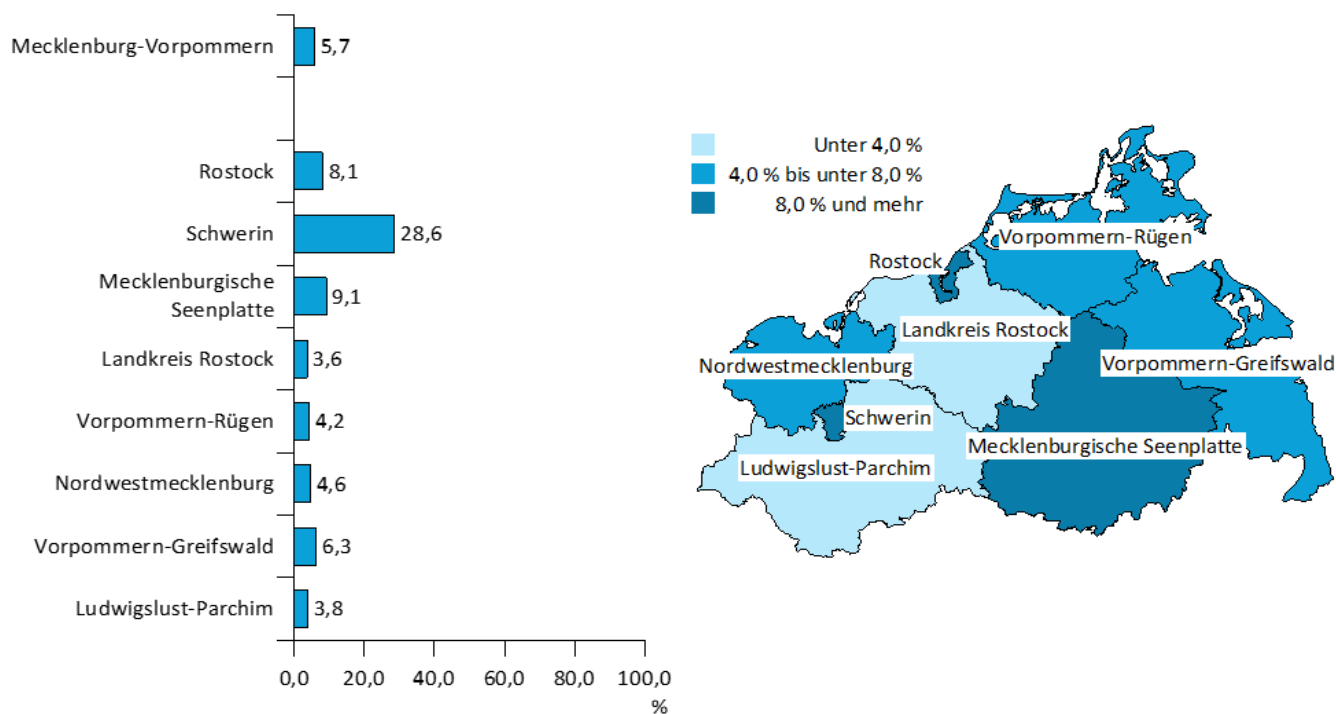
Anteil der Fläche für Vegetation an der Bodenfläche am 31. Dezember 2024



(c) StatA MV

Kapitel 2		Bodenfläche am 31. Dezember 2024 nach Nutzungsart und Gemeindegrößenklassen				
Tabelle 2.5		Fläche für Gewässer				
Lfd. Nr.	Merkmal	Gewässer	Davon			
			Fließgewässer	Hafenbecken	Stehendes Gewässer	Meer
		(40 000 000)	(41 000 000)	(42 000 000)	(43 000 000)	(44 000 000)
		ha				
1	2	3	4	5	6	7
1	Mecklenburg-Vorpommern	133.677	20.266	643	93.202	19.567
Gemeindegrößenklassen von ... bis unter ... Einwohnern						
2	Unter 2.000	73.830	11.711	131	49.615	12.373
3	2.000 - 5.000	18.189	3.736	66	13.867	521
4	5.000 - 10.000	17.096	2.235	154	9.612	5.095
5	10.000 - 20.000	4.909	980	24	3.868	37
6	20.000 - 50.000	10.286	201	65	9.999	22
7	50.000 - 100.000	7.891	229	33	6.115	1.514
8	100.000 und mehr	1.476	1.175	171	126	4

Anteil der Fläche für Gewässer an der Bodenfläche am 31. Dezember 2024

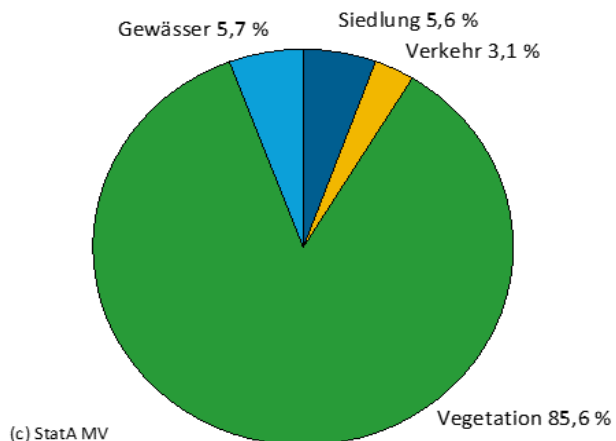


(c) StatA MV



Kapitel 2		Bodenfläche am 31. Dezember 2024 nach Nutzungsart und Gemeindegrößenklassen					
Tabelle 2.6		Nachrichtlich: Fläche für Siedlung und Verkehr					
Lfd. Nr.	Merkmal	Siedlung und Verkehr	Davon			Und zwar	
			Siedlung	darunter		Verkehr	Siedlungs- und Verkehrsfläche 1)
				Bergbau- betrieb	Tagebau, Grube, Steinbruch		
			(10 000 000)	(14 000 000)	(15 000 000)	(20 000 000)	
1	2	3	4	5	6	7	8
1	Mecklenburg-Vorpommern	201.147	130.085	-	5.490	71.062	195.657
		Gemeindegrößenklassen von ... bis unter ... Einwohnern					
2	Unter 2.000	100.887	60.669	-	3.701	40.218	97.186
3	2.000 - 5.000	39.199	26.462	-	1.068	12.737	38.131
4	5.000 - 10.000	24.306	15.829	-	407	8.477	23.899
5	10.000 - 20.000	10.975	7.494	-	133	3.481	10.842
6	20.000 - 50.000	6.747	4.952	-	37	1.795	6.710
7	50.000 - 100.000	11.609	9.053	-	143	2.556	11.465
8	100.000 und mehr	7.424	5.625	-	-	1.799	7.424

Bodenfläche am 31. Dezember 2024 nach Nutzungsarten



Kapitel 3		Flächenversiegelung am 31. Dezember 2024 nach Bodenfläche und Nutzungsart		
Tabelle 3.1		Flächenversiegelung		
Lfd. Nr.	Nutzungsart	Gesamtfläche der Nutzungsart	Darunter	
			Versiegelte Fläche	Anteil der versiegelten Fläche an der Gesamt- fläche der Nutzungsart
		m <sup>2</sup>		%
1	2	3	4	5
1	<b>Bodenfläche</b>	<b>23.293.948.160</b>	<b>804.849.315</b>	<b>3,5</b>
2	Siedlung und Verkehr	2.011.462.034	x	x
	darunter			
3	Wohn-, Industrie- und Gewerbefläche (ehemalige Gebäude- und Freifläche)	856.333.576	387.696.339	45,3
	davon			
4	Siedlungs- und Verkehrsfläche <sup>1)</sup>	1.956.564.602	804.849.315	41,1
	davon			
5	Siedlung ohne Bergbaubetrieb und ohne Tagebau, Grube und Steinbruch	1.245.948.289	445.647.188	x
	davon			
6	Wohnbaufläche	416.072.974	188.372.818	45,3
7	Industrie- und Gewerbefläche	233.138.256	105.550.980	45,3
8	Halde	458.929	91.786	20,0
9	Fläche gemischter Nutzung	152.448.106	69.019.333	45,3
	Fläche besonderer funktionaler			
10	Prägung	54.674.240	24.753.207	45,3
	Sport-, Freizeit- und Erholungs-			
11	fläche	375.424.929	55.799.434	14,9
12	Friedhof	13.730.855	2.059.628	15,0
13	Verkehr	710.616.313	359.202.128	50,5
14	Bergbaubetrieb	-	-	x
15	Tagebau, Grube, Steinbruch	54.897.432	x	x

Kapitel 4			Bodenfläche am 31. Dezember 2024 nach Nutzungsart und regionaler Gliederung					
Tabelle 4.1			Bodenfläche					
Lfd. Nr.	Schlüssel- nummer	Land Kreis Gemeinde	Bodenfläche	Davon				Nachrichtlich
				Siedlung	Verkehr	Vegetation	Gewässer	Siedlungs- und Ver- kehrsfläche 1)
				(10 000 000)	(20 000 000)	(30 000 000)	(40 000 000)	
ha								
1	2	3	4	5	6	7	8	9
1	13	Mecklenburg-Vorpommern	2.329.395	130.085	71.062	1.994.571	133.677	195.656
2	13 003	Rostock, Hanse- und Universitäts- stadt	18.138	5.625	1.799	9.238	1.476	7.424
3	13 004	Schwerin, Landeshauptstadt	13.052	3.259	931	5.130	3.733	4.181
4	13 071	Mecklenburgische Seenplatte	549.541	24.557	14.222	460.693	50.068	37.611
5	13 071 001	Alt Schwerin	4.444	96	119	2.320	1.909	214
6	13 071 002	Altenhagen	1.108	50	26	1.018	14	76
7	13 071 003	Altenhof	1.666	63	41	1.554	8	104
8	13 071 004	Altentreptow, Stadt	5.307	383	184	4.606	134	565
9	13 071 005	Ankershagen, Schliemanngemeinde	2.823	98	65	2.526	135	162
10	13 071 006	Bartow	3.461	102	126	3.191	41	215
11	13 071 007	Basedow	3.546	171	96	3.173	107	202
12	13 071 008	Beggerow	2.982	68	49	2.820	44	115
13	13 071 009	Beseritz	1.109	34	13	1.038	24	46
14	13 071 010	Blankenhof	1.822	73	60	1.658	31	132
15	13 071 011	Blankensee	5.614	236	149	4.664	565	373
16	13 071 012	Blumenholz	4.184	103	121	3.809	150	216
17	13 071 013	Bollewick	2.671	110	50	2.485	27	152
18	13 071 014	Borrentin	4.828	137	95	4.540	55	227
19	13 071 015	Bredenfelde	859	30	18	800	11	47
20	13 071 016	Breesen	2.464	89	38	2.310	27	127
21	13 071 018	Briggow	1.438	40	29	1.356	13	66
22	13 071 019	Brunn	4.776	159	123	4.406	88	281
23	13 071 020	Buchholz	1.541	26	23	1.407	85	49
24	13 071 021	Burg Stargard, Stadt	7.661	489	213	6.723	236	683
25	13 071 022	Burow	1.734	164	53	1.491	26	202
26	13 071 023	Bütow	2.645	104	65	2.371	104	158
27	13 071 025	Carpin	6.410	101	155	5.781	372	255
28	13 071 026	Cölpin	2.124	98	50	1.944	33	148
29	13 071 027	Dargun, Stadt	11.803	416	232	10.909	245	636
30	13 071 028	Datzetal	4.123	179	85	3.797	62	238
31	13 071 029	Demmin, Hansestadt	8.206	768	289	6.910	239	1.017
32	13 071 032	Faulenrost	3.374	80	58	3.147	88	137
33	13 071 033	Feldberger Seenlandschaft	20.110	586	381	17.118	2.025	946
34	13 071 034	Fincken	3.495	114	80	3.247	54	193
35	13 071 035	Friedland, Stadt	14.179	836	382	12.674	287	1.166
36	13 071 036	Fünfseen	5.178	169	115	4.739	154	282
37	13 071 037	Galenbeck	9.353	249	184	8.045	874	415
38	13 071 039	Gielow	2.355	111	63	2.148	34	174
39	13 071 041	Gnevkow	1.717	47	39	1.615	16	86
40	13 071 042	Godendorf	1.393	39	42	1.179	133	81
41	13 071 043	Göhren-Lebbin	4.159	213	86	3.412	448	299
42	13 071 044	Golchen	2.364	128	45	2.169	23	172
43	13 071 045	Gotthun	1.002	53	19	783	146	72
44	13 071 047	Grabowhöfe	4.309	184	209	3.812	105	388
45	13 071 048	Grammentin	1.719	27	34	1.651	8	60
46	13 071 049	Grapzow	1.504	61	41	1.384	17	103
47	13 071 050	Grischow	1.122	44	46	1.013	19	88
48	13 071 053	Groß Kelle	668	20	7	614	26	28
49	13 071 054	Groß Miltzow	4.869	169	148	4.476	76	315
50	13 071 055	Groß Nemerow	2.102	147	62	1.833	60	208
51	13 071 056	Groß Plasten	3.487	134	80	2.932	341	211
52	13 071 057	Groß Teetzleben	2.177	93	55	1.975	54	132

Kapitel 4			Bodenfläche am 31. Dezember 2024 nach Nutzungsart und regionaler Gliederung					
Tabelle 4.1			Bodenfläche					
Lfd. Nr.	Schlüssel- nummer	Land Kreis Gemeinde	Bodenfläche	Davon				Nachrichtlich
				Siedlung	Verkehr	Vegetation	Gewässer	Siedlungs- und Ver- kehrsfläche 1)
				(10 000 000)	(20 000 000)	(30 000 000)	(40 000 000)	
ha								
1	2	3	4	5	6	7	8	9
53	13 071 058	Grünow	2.321	48	50	2.147	76	97
54	13 071 059	Gültz	2.369	92	62	2.187	28	154
55	13 071 060	Gülzow	1.220	34	19	1.154	13	45
56	13 071 063	Hohen Wangelin	4.397	288	146	3.675	289	315
57	13 071 064	Hohenbollentin	654	19	13	612	10	32
58	13 071 065	Hohenmocker	2.702	85	63	2.520	34	146
59	13 071 066	Hohenzieritz	2.053	62	49	1.881	60	112
60	13 071 067	Holldorf	1.567	63	32	1.455	17	95
61	13 071 068	Ivenack	3.963	111	94	3.627	132	202
62	13 071 069	Jabel	8.001	174	222	5.263	2.343	384
63	13 071 070	Jürgenstorf	2.237	105	51	2.044	38	153
64	13 071 071	Kargow	6.939	99	122	5.910	808	218
65	13 071 072	Kentzlin	1.180	62	26	1.082	11	86
66	13 071 073	Kieve	1.552	25	25	1.375	128	49
67	13 071 074	Kittendorf	2.117	55	46	1.987	29	101
68	13 071 075	Klein Vielen	4.564	93	117	4.129	224	211
69	13 071 076	Kletzin	2.728	101	54	2.530	43	143
70	13 071 077	Klink	2.504	100	40	1.327	1.036	140
71	13 071 078	Klocksın	2.382	122	61	2.037	162	121
72	13 071 079	Knorrendorf	2.866	77	54	2.596	138	130
73	13 071 080	Kratzeburg	5.550	71	134	4.758	587	204
74	13 071 081	Kriesow	1.975	44	37	1.838	56	81
75	13 071 083	Kublanı	1.349	43	44	1.251	11	87
76	13 071 084	Kummerow, Seegemeinde	5.771	93	59	2.429	3.190	152
77	13 071 087	Lärz	4.314	173	201	3.282	658	373
78	13 071 088	Leizen	2.764	90	85	2.505	84	172
79	13 071 089	Lindenberg	1.308	36	24	1.216	32	59
80	13 071 090	Lindetal	5.633	175	89	5.264	105	258
81	13 071 092	Malchin, Stadt	10.928	564	338	8.978	1.048	894
82	13 071 093	Malchow, Inselstadt	4.471	402	192	3.145	732	592
83	13 071 096	Meesiger	897	52	17	822	6	69
84	13 071 097	Melz	1.804	51	31	1.677	44	82
85	13 071 099	Mirow, Stadt	15.827	457	363	13.107	1.901	810
86	13 071 100	Möllenbeck	3.632	109	79	3.315	128	187
87	13 071 101	Möllenhagen	5.005	318	117	4.481	89	368
88	13 071 102	Mölln	2.973	77	61	2.722	114	137
89	13 071 103	Moltzow	4.670	185	100	4.246	140	281
90	13 071 104	Neddemin	1.253	79	37	1.107	30	85
91	13 071 105	Neetzka	1.357	36	40	1.226	55	76
92	13 071 107	Neubrandenburg, Vier-Tore-Stadt	8.612	2.451	613	3.194	2.355	2.950
93	13 071 108	Neuenkirchen	2.306	101	83	2.073	49	181
94	13 071 109	Neukalen, Peenestadt	4.796	215	132	4.201	248	300
95	13 071 110	Neustrelitz, Residenzstadt	13.989	994	564	10.899	1.532	1.538
96	13 071 111	Neverin	1.332	81	70	1.139	42	150
97	13 071 112	Nossendorf	3.513	98	68	3.267	81	165
98	13 071 113	Nossentiner Hütte	4.025	79	142	3.775	30	221
99	13 071 115	Penzlin, Stadt	11.556	517	258	10.377	403	772
100	13 071 117	Pragsdorf	1.432	61	34	1.310	27	95
101	13 071 118	Priborn	1.541	53	26	1.152	311	79
102	13 071 119	Priepert	2.258	34	30	1.540	653	63
103	13 071 120	Pripsleben	1.012	36	20	945	10	55
104	13 071 122	Rechlin	7.769	805	236	5.796	933	1.030
105	13 071 123	Ritzerow	2.210	43	50	2.091	26	92
106	13 071 124	Röbel/Müritz, Stadt	3.068	287	99	2.648	35	386
107	13 071 125	Röckwitz	1.490	46	23	1.399	22	62

Kapitel 4			Bodenfläche am 31. Dezember 2024 nach Nutzungsart und regionaler Gliederung					
Tabelle 4.1			Bodenfläche					
Lfd. Nr.	Schlüssel- nummer	Land Kreis Gemeinde	Bodenfläche	Davon				Nachrichtlich
				Siedlung	Verkehr	Vegetation	Gewässer	Siedlungs- und Ver- kehrsfläche 1)
				(10 000 000)	(20 000 000)	(30 000 000)	(40 000 000)	
ha								
1	2	3	4	5	6	7	8	9
108	13 071 127	Rosenow	3.165	186	69	2.843	67	253
109	13 071 128	Sarow	3.375	96	65	3.154	60	153
110	13 071 130	Schönbeck	2.447	83	45	2.293	25	125
111	13 071 131	Schönfeld	1.621	54	32	1.495	40	80
112	13 071 132	Schönhausen	1.875	52	50	1.721	51	102
113	13 071 133	Schwarz	2.642	99	54	2.233	255	146
114	13 071 135	Siedenbollentin	1.882	65	46	1.730	41	108
115	13 071 136	Siedenbrünzow	2.760	120	58	2.525	57	162
116	13 071 137	Sietow	1.887	76	38	1.471	303	114
117	13 071 138	Silz	1.069	71	34	885	79	105
118	13 071 139	Sommersdorf	874	49	23	789	13	71
119	13 071 140	Sponholz	2.696	148	81	2.437	29	215
120	13 071 141	Staven	1.472	72	48	1.323	29	120
121	13 071 142	Stavenhagen, Reuterstadt, Stadt	4.102	482	168	3.389	63	642
122	13 071 143	Stuer	2.151	97	60	1.917	77	152
123	13 071 144	Torgelow am See	1.429	43	26	978	381	69
124	13 071 145	Trollenhagen	1.779	157	294	1.290	38	448
125	13 071 146	Tützpatz	2.166	85	40	2.009	33	111
126	13 071 147	Userin	4.661	115	85	2.876	1.585	197
127	13 071 148	Utzedel	2.598	92	69	2.390	47	143
128	13 071 150	Verchen	1.175	49	29	1.060	38	75
129	13 071 153	Voigtsdorf	762	22	27	699	14	44
130	13 071 154	Vollrathsruehe	3.135	108	94	2.891	41	187
131	13 071 155	Walow	1.992	80	45	1.766	101	126
132	13 071 156	Waren (Müritz), Stadt	15.945	1.002	347	6.869	7.727	1.339
133	13 071 157	Warrenzin	2.907	75	65	2.711	55	138
134	13 071 158	Werder	3.021	76	135	2.769	41	211
135	13 071 159	Wesenberg, Stadt	8.964	368	214	7.504	878	581
136	13 071 160	Wildberg	2.255	65	50	2.119	22	114
137	13 071 161	Woggersin	644	52	14	554	24	57
138	13 071 162	Wokuhl-Dabelow	4.630	72	79	3.977	502	151
139	13 071 163	Wolde	2.263	92	37	2.093	41	121
140	13 071 164	Woldegk, Windmühlenstadt	16.416	534	401	15.077	405	898
141	13 071 166	Wulkenzin	2.159	102	67	1.968	22	170
142	13 071 167	Wustrow	4.329	164	80	2.758	1.327	243
143	13 071 169	Zettemin	1.904	36	38	1.769	60	74
144	13 071 170	Zirzow	932	49	18	854	10	61
145	13 071 171	Zislow	1.594	75	33	1.423	63	108
146	13 071 172	Peenehagen	5.467	174	99	5.097	96	267
147	13 071 173	Kuckssee	1.919	61	38	1.638	181	98
148	13 071 174	Schloen-Dratow	3.645	93	91	3.372	89	183
149	13 071 175	Eldetal	7.190	165	173	6.533	319	338
150	13 071 176	Südmüritz	6.951	135	74	3.161	3.582	205
151	13 072	Landkreis Rostock	343.106	20.222	11.134	299.304	12.447	30.738
152	13 072 001	Admannshagen-Bargeshagen	1.579	158	43	1.358	20	201
153	13 072 002	Alt Bukow	1.528	55	38	1.414	21	93
154	13 072 003	Alt Sührkow	2.552	112	49	2.306	84	158
155	13 072 004	Altkalen	4.574	128	88	4.237	120	211
156	13 072 005	Am Salzhaff	1.551	85	35	1.406	25	120
157	13 072 006	Bad Doberan, Stadt	3.285	549	200	2.475	61	749
158	13 072 007	Bartenshagen-Parkentin	1.533	144	43	1.320	26	187
159	13 072 008	Bastorf	2.438	135	73	2.168	61	206
160	13 072 009	Baumgarten	3.918	178	73	3.614	52	212
161	13 072 010	Behren-Lübchin	6.922	202	117	6.452	151	313
162	13 072 011	Benitz	972	40	20	859	52	60

Kapitel 4			Bodenfläche am 31. Dezember 2024 nach Nutzungsart und regionaler Gliederung					
Tabelle 4.1			Bodenfläche					
Lfd. Nr.	Schlüssel- nummer	Land Kreis Gemeinde	Bodenfläche	Davon				Nachrichtlich
				Siedlung	Verkehr	Vegetation	Gewässer	Siedlungs- und Ver- kehrsfläche 1)
				(10 000 000)	(20 000 000)	(30 000 000)	(40 000 000)	
ha								
1	2	3	4	5	6	7	8	9
163	13 072 012	Bentwisch	2.926	283	141	2.479	23	424
164	13 072 013	Bernitt	7.384	261	152	6.847	124	403
165	13 072 014	Biendorf	4.099	222	89	3.739	49	310
166	13 072 015	Blankenhagen	2.528	113	61	2.326	28	174
167	13 072 017	Börgerende-Rethwisch	1.502	124	33	1.204	141	157
168	13 072 018	Bröbberow	1.439	60	34	1.311	34	94
169	13 072 019	Broderstorf	3.424	273	96	3.007	48	364
170	13 072 020	Bützow, Stadt	3.985	446	190	3.079	270	635
171	13 072 021	Cammin	3.222	100	112	2.956	53	209
172	13 072 022	Carinerland	5.267	173	80	4.911	103	250
173	13 072 023	Dahmen	3.651	113	78	2.845	615	189
174	13 072 024	Dalkendorf	1.534	54	30	1.431	18	84
175	13 072 026	Dobbin-Linstow	6.539	237	285	5.673	344	522
176	13 072 027	Dolgen am See	3.321	135	473	2.578	136	603
177	13 072 028	Dreetz	1.200	34	23	1.048	94	57
178	13 072 029	Dummerstorf	12.028	786	524	10.446	272	1.307
179	13 072 030	Elmenhorst/Lichtenhagen	1.207	192	53	955	8	245
180	13 072 031	Finkenthal	2.025	69	59	1.877	20	124
181	13 072 032	Gelbensande	3.404	88	113	3.180	23	201
182	13 072 033	Glasewitz	1.559	54	71	1.393	40	124
183	13 072 034	Gnewitz	1.009	27	21	943	18	48
184	13 072 035	Gnoi en, Warbelstadt	4.111	369	106	3.585	51	451
185	13 072 036	Graal-Müritz, Ostseeheilbad	824	191	52	563	19	242
186	13 072 037	Grammow	1.625	46	63	1.477	39	109
187	13 072 038	Groß Roge	2.437	112	55	2.208	62	138
188	13 072 039	Groß Schwiesow	1.265	43	40	1.136	47	79
189	13 072 040	Groß Wokern	2.192	117	72	1.976	27	186
190	13 072 041	Groß Wüstenfelde	2.662	115	65	2.445	37	176
191	13 072 042	Gülzow-Prüzen	5.834	259	118	4.873	583	367
192	13 072 043	Güstrow, Barlachstadt	7.109	1.281	463	4.628	738	1.736
193	13 072 044	Gutow	2.345	96	58	2.147	45	151
194	13 072 045	Hohen Demzin	2.405	62	58	2.236	49	119
195	13 072 046	Hohen Sprenz	2.254	70	104	1.786	294	173
196	13 072 047	Hohenfelde	951	59	28	841	23	87
197	13 072 048	Hoppenrade	2.879	102	80	2.627	70	179
198	13 072 049	Jördenstorf	2.768	119	55	2.544	51	169
199	13 072 050	Jürgenshagen	4.251	173	122	3.763	193	277
200	13 072 051	Kassow	1.442	55	55	1.295	37	109
201	13 072 053	Klein Belitz	3.914	130	63	3.656	64	189
202	13 072 055	Klein Upahl	790	24	21	725	21	44
203	13 072 056	Krakow am See, Stadt	8.736	369	234	6.428	1.705	569
204	13 072 057	Kritzmow	1.493	190	84	1.197	22	273
205	13 072 058	Kröpelin, Stadt	6.754	385	197	6.075	97	560
206	13 072 059	Kuchelmiß	3.745	153	128	3.300	165	269
207	13 072 060	Kühlungsborn, Ostseebad, Stadt	1.617	366	114	1.103	34	480
208	13 072 061	Kuhs	1.375	40	41	1.276	19	80
209	13 072 062	Laage, Stadt	11.490	813	840	9.636	200	1.584
210	13 072 063	Lalendorf	13.912	689	452	11.933	838	1.022
211	13 072 064	Lambrechtshagen	1.355	163	50	1.125	17	213
212	13 072 066	Lelkendorf	2.988	86	54	2.774	74	137
213	13 072 067	Lohmen	3.469	145	68	3.005	252	202
214	13 072 069	Lüssow	1.666	98	56	1.475	37	152
215	13 072 071	Mistorf	2.426	79	72	2.231	44	150
216	13 072 072	Mönchhagen	1.074	79	39	948	8	118
217	13 072 073	Mühl Rosin	2.426	86	80	2.221	40	157
218	13 072 074	Neubukow, Schliemannstadt	2.514	207	91	2.170	45	298

Kapitel 4			Bodenfläche am 31. Dezember 2024 nach Nutzungsart und regionaler Gliederung					
Tabelle 4.1			Bodenfläche					
Lfd. Nr.	Schlüssel- nummer	Land Kreis Gemeinde	Bodenfläche	Davon				Nachrichtlich
				Siedlung	Verkehr	Vegetation	Gewässer	Siedlungs- und Ver- kehrsfläche 1)
				(10 000 000)	(20 000 000)	(30 000 000)	(40 000 000)	
1	2	3	4	5	6	7	8	9
219	13 072 075	Nienhagen, Ostseebad	576	90	25	455	6	115
220	13 072 076	Nustrow	695	26	20	641	7	47
221	13 072 077	Papendorf	2.264	170	92	1.900	102	262
222	13 072 078	Penzin	633	21	14	591	7	35
223	13 072 079	Plaaz	3.434	144	129	3.100	60	272
224	13 072 080	Pölchow	1.256	69	58	1.081	48	123
225	13 072 081	Poppendorf	1.403	179	39	1.161	24	218
226	13 072 082	Prebberede	4.294	126	92	3.889	187	217
227	13 072 083	Reddelich	914	76	34	796	10	108
228	13 072 084	Reimershagen	3.231	89	70	2.964	109	156
229	13 072 085	Rerik, Ostseebad, Stadt	3.422	1.225	71	2.090	36	1.296
230	13 072 086	Retschow	1.886	84	49	1.712	41	133
231	13 072 087	Roggentin	962	230	52	670	10	282
232	13 072 088	Rövershagen	2.061	228	164	1.647	21	392
233	13 072 089	Rühn	1.441	71	29	1.178	163	100
234	13 072 090	Rukieten	1.230	45	32	1.137	15	78
235	13 072 091	Sanitz	8.240	456	269	7.326	189	719
236	13 072 092	Sarmstorf	1.099	50	24	1.007	17	74
237	13 072 093	Satow	11.993	593	323	10.848	229	900
238	13 072 094	Schorssow	3.118	81	58	2.721	258	134
239	13 072 095	Schwaan, Stadt	3.828	309	125	3.272	123	433
240	13 072 096	Schwasdorf	2.436	76	37	2.295	27	113
241	13 072 097	Selpin	3.310	87	113	3.052	58	192
242	13 072 098	Stäbelow	1.512	112	60	1.318	22	163
243	13 072 099	Steffenshagen	941	50	18	865	7	69
244	13 072 101	Steinhagen	1.014	86	24	896	8	109
245	13 072 102	Stubbendorf	964	24	12	913	14	36
246	13 072 103	Sukow-Levitzow	2.023	69	38	1.882	33	105
247	13 072 104	Tarnow	4.086	142	102	3.781	61	229
248	13 072 105	Tessin, Blumenstadt	2.451	261	92	2.056	42	352
249	13 072 106	Teterow, Bergringstadt	4.707	550	212	3.493	452	757
250	13 072 107	Thelkow	2.586	69	82	2.367	69	148
251	13 072 108	Thulendorf	1.072	56	21	987	8	77
252	13 072 109	Thürkow	1.473	63	45	1.352	13	107
253	13 072 110	Vorbeck	1.560	64	27	1.393	75	91
254	13 072 111	Walkendorf	6.867	215	124	6.414	114	321
255	13 072 112	Wardow	6.939	196	125	6.476	143	315
256	13 072 113	Warnkenhagen	1.961	72	29	1.830	30	98
257	13 072 114	Warnow	4.218	150	103	3.875	91	250
258	13 072 116	Wiendorf	1.765	80	40	1.577	68	118
259	13 072 117	Wittenbeck	991	131	33	805	22	164
260	13 072 118	Zarnewan	1.524	61	31	1.406	26	89
261	13 072 119	Zehna	2.580	74	51	2.363	92	125
262	13 072 120	Zepelin	2.291	58	58	2.081	94	115
263	13 072 121	Ziesendorf	2.651	111	111	2.395	34	222
264	13 073	Vorpommern-Rügen	321.570	19.360	9.119	279.733	13.357	27.997
265	13 073 001	Ahrenshagen-Daskow	5.828	370	138	5.247	73	496
266	13 073 002	Ahrenshoop, Ostseebad	527	92	30	379	26	122
267	13 073 003	Altefähr	2.060	98	76	1.869	16	175
268	13 073 004	Altenkirchen	2.266	123	61	2.072	10	183
269	13 073 005	Altenpleen	2.010	117	150	1.695	47	268
270	13 073 006	Baabe, Ostseebad	226	75	15	130	5	90
271	13 073 007	Bad Sülze, Stadt	2.667	166	67	2.350	83	233
272	13 073 009	Barth, Stadt	4.118	547	178	3.271	122	725
273	13 073 010	Bergen auf Rügen, Stadt	5.149	508	211	4.332	99	719

Kapitel 4			Bodenfläche am 31. Dezember 2024 nach Nutzungsart und regionaler Gliederung					
Tabelle 4.1			Bodenfläche					
Lfd. Nr.	Schlüssel- nummer	Land Kreis Gemeinde	Bodenfläche	Davon				Nachrichtlich
				Siedlung	Verkehr	Vegetation	Gewässer	Siedlungs- und Ver- kehrsfläche 1)
				(10 000 000)	(20 000 000)	(30 000 000)	(40 000 000)	
ha								
1	2	3	4	5	6	7	8	9
274	13 073 011	Binz, Ostseebad	2.518	273	136	2.094	15	409
275	13 073 012	Born a. Darß	6.356	219	178	5.832	126	395
276	13 073 013	Breege	1.602	101	48	1.437	16	149
277	13 073 014	Buschvitz	1.024	24	25	929	48	48
278	13 073 015	Dettmannsdorf	4.452	169	73	4.160	50	242
279	13 073 016	Deyelsdorf	2.985	96	50	2.797	41	146
280	13 073 017	Dierhagen, Ostseebad	2.763	178	94	2.439	53	263
281	13 073 018	Divitz-Spoldershagen	2.756	80	137	2.494	45	217
282	13 073 019	Dranske	2.075	230	70	1.722	52	300
283	13 073 020	Drechow	1.555	55	31	1.457	12	83
284	13 073 021	Dreschvitz	2.264	77	63	2.062	62	140
285	13 073 022	Eixen	5.616	142	88	5.319	67	228
286	13 073 023	Elmenhorst	2.252	91	57	2.076	28	148
287	13 073 024	Franzburg, Stadt	1.520	130	51	1.258	80	180
288	13 073 025	Fuhlendorf	1.719	131	55	1.504	30	185
289	13 073 027	Garz/Rügen, Stadt	6.591	355	120	6.018	97	471
290	13 073 028	Gingst	2.175	98	40	1.993	44	138
291	13 073 029	Glewitz	4.199	114	66	3.948	71	180
292	13 073 030	Glowe	2.229	163	58	1.854	153	221
293	13 073 031	Göhren, Ostseebad	693	115	34	539	6	149
294	13 073 032	Grammendorf	3.592	123	77	3.343	49	194
295	13 073 033	Gransebieth	2.333	95	70	2.136	31	166
296	13 073 034	Gremersdorf-Buchholz	5.010	172	78	4.706	54	198
297	13 073 035	Grimmen, Stadt	5.051	682	223	4.053	93	857
298	13 073 036	Groß Kordshagen	1.645	69	32	1.501	43	100
299	13 073 037	Groß Mohrdorf	4.147	96	39	2.719	1.293	135
300	13 073 038	Gustow	2.842	96	60	2.635	50	143
301	13 073 039	Hugoldsdorf	1.423	33	15	1.366	10	48
302	13 073 040	Insel Hiddensee, Seebad	1.908	102	37	1.450	319	139
303	13 073 041	Jakobsdorf	1.771	68	34	1.647	21	102
304	13 073 042	Karnin	1.267	34	33	1.188	13	66
305	13 073 043	Kenz-Küstrow	1.776	77	38	1.624	38	111
306	13 073 044	Klausdorf	1.178	59	24	1.078	16	81
307	13 073 045	Kluis	2.150	58	42	2.029	21	101
308	13 073 046	Kramerhof	1.807	385	98	1.255	68	479
309	13 073 048	Lancken-Granitz	1.379	51	33	1.284	10	82
310	13 073 049	Lietzow	839	49	133	653	5	181
311	13 073 050	Lindholz	4.002	153	104	3.644	101	256
312	13 073 051	Löbnitz	2.232	119	57	2.031	26	165
313	13 073 052	Lohme	1.380	101	35	1.233	10	121
314	13 073 053	Lüdershagen	1.398	75	26	1.278	18	101
315	13 073 054	Lüssow	1.902	112	46	1.272	473	157
316	13 073 055	Marlow, Stadt	14.052	574	309	12.961	208	865
317	13 073 057	Millienhagen-Oebelitz	2.556	68	43	2.423	21	111
318	13 073 059	Neuenkirchen	2.294	87	31	2.162	14	118
319	13 073 060	Niepars	6.494	295	143	5.973	84	435
320	13 073 061	Pantelitz	1.442	77	43	1.310	12	120
321	13 073 062	Papenhagen	2.100	95	41	1.944	20	135
322	13 073 063	Parchtitz	2.510	81	41	2.345	43	123
323	13 073 064	Patzig	806	36	16	742	12	52
324	13 073 065	Poseritz	4.019	188	77	3.682	73	265
325	13 073 066	Preetz	1.420	75	24	1.303	17	99
326	13 073 067	Prerow, Ostseebad	1.129	189	51	809	80	236
327	13 073 068	Prohn	1.620	106	34	1.380	100	140
328	13 073 069	Pruchten	823	94	33	673	23	127
329	13 073 070	Putbus, Stadt	6.669	456	170	5.911	133	607



Kapitel 4			Bodenfläche am 31. Dezember 2024 nach Nutzungsart und regionaler Gliederung					
Tabelle 4.1			Bodenfläche					
Lfd. Nr.	Schlüssel- nummer	Land Kreis Gemeinde	Bodenfläche	Davon				Nachrichtlich
				Siedlung	Verkehr	Vegetation	Gewässer	Siedlungs- und Ver- kehrsfläche 1)
				(10 000 000)	(20 000 000)	(30 000 000)	(40 000 000)	
1	2	3	4	5	6	7	8	9
330	13 073 071	Putgarten	1.263	85	35	1.135	9	120
331	13 073 072	Ralswiek	1.655	51	55	1.503	46	106
332	13 073 073	Rambin	3.147	150	84	2.882	32	234
333	13 073 074	Rappin	2.871	76	34	2.203	559	109
334	13 073 075	Ribnitz-Damgarten, Bernsteinstadt	12.283	1.285	367	7.212	3.420	1.646
335	13 073 076	Richtenberg, Stadt	1.567	105	42	1.346	74	146
336	13 073 077	Saal	4.930	253	102	4.501	74	335
337	13 073 078	Sagard	2.792	239	87	2.428	38	275
338	13 073 079	Samtens	3.250	153	124	2.929	43	262
339	13 073 080	Sassnitz, Stadt	4.741	527	254	3.700	260	748
340	13 073 081	Schaprode	1.976	70	44	1.839	23	114
341	13 073 082	Schlemmin	2.178	56	49	2.052	21	105
342	13 073 083	Sehlen	2.060	104	65	1.871	21	168
343	13 073 084	Sellin, Ostseebad	1.444	143	51	1.014	236	194
344	13 073 085	Semlow	3.469	122	71	3.233	44	192
345	13 073 086	Splietsdorf	2.639	91	49	2.460	39	137
346	13 073 087	Steinhagen	3.350	172	98	2.954	125	271
347	13 073 088	Stralsund, Hansestadt	5.459	1.716	550	1.519	1.675	2.245
348	13 073 089	Süderholz	14.955	676	408	13.702	170	1.082
349	13 073 090	Sundhagen	15.981	744	470	14.496	270	1.184
350	13 073 092	Trent	3.543	120	60	3.327	35	171
351	13 073 093	Tribsees, Stadt	5.497	265	177	4.929	126	441
352	13 073 094	Trinwillershagen	3.432	175	85	3.100	71	260
353	13 073 095	Ummanz	4.309	137	64	4.023	86	201
354	13 073 096	Velgast	7.190	233	209	6.666	82	443
355	13 073 097	Weitenhagen	1.706	54	24	1.611	18	78
356	13 073 098	Wendisch Baggendorf	2.151	105	100	1.920	26	205
357	13 073 099	Wendorf	1.579	140	60	1.364	15	165
358	13 073 100	Wieck a. Darß	902	103	31	725	44	133
359	13 073 101	Wiek	2.544	118	63	2.341	21	181
360	13 073 102	Wittenhagen	4.699	149	112	4.401	37	258
361	13 073 103	Wustrow, Ostseebad	688	87	34	556	11	121
362	13 073 104	Zarrendorf	467	98	14	336	20	112
363	13 073 105	Zingst, Ostseeheilbad	5.050	297	145	4.450	159	440
364	13 073 106	Zirkow	2.576	98	60	2.244	174	149
365	13 073 107	Mönchgut, Ostseebad	2.066	194	56	1.739	77	249
366	13 074	Nordwestmecklenburg	212.710	13.861	6.551	182.498	9.801	19.344
367	13 074 001	Alt Meteln	2.322	130	44	2.122	25	175
368	13 074 002	Bad Kleinen	2.354	233	121	1.937	63	354
369	13 074 003	Barnekow	1.563	56	59	1.420	28	115
370	13 074 004	Benz	2.277	88	71	2.083	35	152
371	13 074 005	Bernstorf	1.757	58	65	1.600	34	122
372	13 074 006	Bibow	2.321	66	88	1.958	210	148
373	13 074 007	Blowatz	3.030	125	61	2.754	90	183
374	13 074 008	Bobitz	6.564	302	203	5.782	277	501
375	13 074 009	Boiensdorf	1.277	81	29	1.144	24	109
376	13 074 010	Boltenhagen, Ostseebad	1.835	239	70	1.461	65	309
377	13 074 012	Brüsewitz	2.994	184	89	2.654	67	273
378	13 074 013	Carlow	3.181	128	64	2.757	233	192
379	13 074 014	Cramonshagen	1.020	60	36	862	62	96
380	13 074 015	Dalberg-Wendelstorf	958	46	21	854	38	66
381	13 074 016	Damshagen	3.857	156	79	3.564	58	233
382	13 074 017	Dassow, Stadt	6.696	371	163	6.039	123	532
383	13 074 018	Dechow	1.515	32	35	1.344	104	63
384	13 074 019	Dorf Mecklenburg	3.006	242	146	2.519	99	387

Kapitel 4			Bodenfläche am 31. Dezember 2024 nach Nutzungsart und regionaler Gliederung					
Tabelle 4.1			Bodenfläche					
Lfd. Nr.	Schlüssel- nummer	Land Kreis Gemeinde	Bodenfläche	Davon				Nachrichtlich
				Siedlung	Verkehr	Vegetation	Gewässer	Siedlungs- und Ver- kehrsfläche 1)
				(10 000 000)	(20 000 000)	(30 000 000)	(40 000 000)	
ha								
1	2	3	4	5	6	7	8	9
385	13 074 020	Dragun	2.062	101	42	1.860	58	143
386	13 074 021	Gadebusch, Stadt	4.776	377	189	4.107	103	534
387	13 074 022	Gägelow	2.267	177	76	1.960	54	252
388	13 074 023	Glasin	3.960	230	146	3.523	61	287
389	13 074 024	Gottesgabe	2.221	92	40	2.066	22	129
390	13 074 025	Grambow	1.982	84	40	1.819	39	114
391	13 074 026	Grevesmühlen, Stadt	5.238	565	220	4.220	233	785
392	13 074 027	Grieben	629	24	31	566	7	56
393	13 074 028	Groß Molzahn	631	45	12	568	6	57
394	13 074 030	Groß Stieten	654	95	16	530	13	112
395	13 074 031	Hohen Viecheln	1.872	80	45	1.172	574	124
396	13 074 032	Hohenkirchen	4.109	271	90	3.667	80	361
397	13 074 033	Holdorf	1.357	46	37	1.250	24	81
398	13 074 034	Hornstorf	1.490	165	86	1.224	15	251
399	13 074 035	Insel Poel, Ostseebad	3.634	271	93	3.107	163	364
400	13 074 036	Jesendorf	2.125	92	76	1.872	85	148
401	13 074 037	Kalkhorst	5.198	250	99	4.772	76	346
402	13 074 038	Klein Trebbow	2.538	76	74	2.284	104	149
403	13 074 039	Klützb, Stadt	4.443	276	119	3.982	67	390
404	13 074 040	Kneese	1.586	43	31	1.339	173	71
405	13 074 042	Königsfeld	3.275	156	62	3.021	36	195
406	13 074 043	Krembz	3.916	119	82	3.658	58	200
407	13 074 044	Krusenhagen	1.125	50	32	1.026	17	82
408	13 074 046	Lübberstorf	1.311	47	25	1.222	16	53
409	13 074 047	Lübow	3.535	226	156	3.065	89	314
410	13 074 048	Lübstorf	4.388	120	56	1.048	3.165	175
411	13 074 049	Lüdersdorf	5.475	321	208	4.856	90	525
412	13 074 050	Lützw	2.489	168	84	2.209	28	252
413	13 074 052	Menzendorf	983	31	36	872	44	67
414	13 074 053	Metelsdorf	821	51	35	708	27	86
415	13 074 054	Mühlen Eichsen	2.371	100	50	2.169	52	150
416	13 074 056	Neuburg	4.410	258	114	3.956	82	369
417	13 074 057	Neukloster, Stadt	2.751	281	119	2.048	303	344
418	13 074 060	Passee	1.620	82	35	1.469	35	100
419	13 074 061	Perlin	1.346	64	31	1.202	48	95
420	13 074 062	Pingelshagen	208	27	7	173	1	34
421	13 074 064	Pokrent	1.565	144	33	1.371	17	114
422	13 074 065	Rehna, Stadt	4.458	262	144	3.983	70	403
423	13 074 066	Rieps	1.232	42	32	1.151	7	74
424	13 074 067	Roduchelstorf	993	33	36	907	17	69
425	13 074 068	Roggendorf	3.126	258	74	2.714	79	187
426	13 074 069	Roggenstorf	2.001	161	43	1.768	29	120
427	13 074 070	Rögnitz	1.143	35	22	1.067	19	56
428	13 074 071	Rüting	1.516	58	35	1.406	18	92
429	13 074 072	Schildetal	1.938	91	51	1.760	37	142
430	13 074 073	Schlagsdorf	2.044	96	55	1.698	195	151
431	13 074 074	Schönberg, Stadt	5.219	359	219	4.521	119	575
432	13 074 075	Seehof	435	67	13	353	2	80
433	13 074 076	Selmsdorf	3.681	380	109	3.148	44	489
434	13 074 077	Testorf-Steinfort	2.387	96	55	2.204	32	151
435	13 074 078	Thandorf	909	25	20	862	2	45
436	13 074 079	Upahl	4.826	334	186	4.241	66	464
437	13 074 080	Utecht	1.109	29	27	1.040	13	56
438	13 074 081	Veelböken	3.262	115	69	3.042	37	182
439	13 074 082	Ventschow	1.363	95	50	1.158	60	132
440	13 074 084	Warin, Stadt	4.445	331	126	3.344	644	406

Kapitel 4			Bodenfläche am 31. Dezember 2024 nach Nutzungsart und regionaler Gliederung					
Tabelle 4.1			Bodenfläche					
Lfd. Nr.	Schlüssel- nummer	Land Kreis Gemeinde	Bodenfläche	Davon				Nachrichtlich
				Siedlung	Verkehr	Vegetation	Gewässer	Siedlungs- und Ver- kehrsfläche 1)
				(10 000 000)	(20 000 000)	(30 000 000)	(40 000 000)	
1	2	3	4	5	6	7	8	9
441	13 074 085	Warnow	1.607	80	35	1.464	28	115
442	13 074 087	Wismar, Hansestadt	4.184	1.675	421	1.799	289	2.096
443	13 074 088	Zickhusen	1.249	100	35	1.079	35	89
444	13 074 089	Zierow	1.011	86	27	877	21	112
445	13 074 090	Zurow	4.080	392	197	3.432	59	388
446	13 074 091	Züsow	1.952	53	35	1.846	17	88
447	13 074 092	Wedendorfersee	2.492	103	57	2.272	61	159
448	13 074 093	Stepenitztal	4.525	197	123	4.149	56	319
449	13 074 094	Siemz-Niendorf	2.636	103	83	2.402	48	184
450	13 075	Vorpommern-Greifswald	394.618	20.417	12.067	337.294	24.840	31.740
451	13 075 001	Ahlbeck	1.876	98	47	1.697	34	145
452	13 075 002	Alt Tellin	2.438	90	49	2.258	41	109
453	13 075 003	Altwarp	3.275	81	21	1.181	1.992	103
454	13 075 004	Altwigshagen	2.868	94	73	2.620	80	168
455	13 075 005	Anklam, Hansestadt	5.668	704	416	4.303	245	1.118
456	13 075 006	Bandelin	1.719	85	142	1.470	22	227
457	13 075 007	Bargischo	2.178	71	44	1.923	140	103
458	13 075 008	Behrenhoff	2.448	109	46	2.271	22	147
459	13 075 009	Bentzin	3.887	160	79	3.518	130	228
460	13 075 010	Benz	2.473	249	94	2.077	54	340
461	13 075 011	Bergholz	2.176	81	53	2.010	31	105
462	13 075 012	Blankensee	3.420	80	84	3.124	131	164
463	13 075 013	Blesewitz	1.264	38	28	1.183	16	65
464	13 075 015	Boldekow	4.852	178	95	4.192	386	228
465	13 075 016	Boock	1.289	71	35	1.176	7	106
466	13 075 017	Brietzig	1.057	36	29	977	15	64
467	13 075 018	Brünzow	1.616	103	61	1.439	13	161
468	13 075 020	Bugewitz	5.716	61	84	3.918	1.652	135
469	13 075 021	Buggenhagen	2.711	53	50	2.497	111	103
470	13 075 022	Butzow	1.285	55	24	1.190	16	79
471	13 075 023	Daberkow	1.538	59	45	1.414	19	105
472	13 075 025	Dargelin	1.572	68	43	1.424	37	111
473	13 075 026	Dargen	2.823	85	92	2.485	160	174
474	13 075 027	Dersekow	2.626	120	85	2.403	18	204
475	13 075 029	Ducherow	7.752	294	210	7.121	127	502
476	13 075 031	Eggesin, Stadt	8.822	473	135	8.134	79	609
477	13 075 032	Fahrenwalde	2.611	70	60	2.446	36	128
478	13 075 033	Ferdinandshof	4.737	289	139	4.206	103	388
479	13 075 034	Garz	1.012	45	119	845	2	163
480	13 075 035	Glasow	1.559	38	38	1.456	27	76
481	13 075 036	Görmin	3.519	109	96	3.278	37	202
482	13 075 037	Grambin	1.839	39	13	305	1.482	52
483	13 075 038	Grambow	3.530	124	102	3.220	85	220
484	13 075 039	Greifswald, Universitäts- und Hansestadt	5.081	1.627	463	2.862	129	2.089
485	13 075 040	Gribow	825	35	18	765	9	52
486	13 075 041	Groß Kiesow	4.773	205	109	4.412	47	303
487	13 075 042	Groß Luckow	897	39	29	823	6	68
488	13 075 043	Groß Polzin	2.958	100	51	2.735	72	150
489	13 075 044	Gützkow, Stadt	5.765	284	150	5.126	205	403
490	13 075 045	Hammer a.d. Uecker	2.162	57	61	2.009	35	118
491	13 075 046	Hanshagen	986	61	30	883	12	91
492	13 075 048	Heinrichswalde	1.432	62	37	1.295	39	98
493	13 075 049	Heringsdorf, Ostseebad	3.781	450	200	2.400	730	647
494	13 075 050	Hinrichshagen	1.004	54	43	895	12	96

Kapitel 4			Bodenfläche am 31. Dezember 2024 nach Nutzungsart und regionaler Gliederung					
Tabelle 4.1			Bodenfläche					
Lfd. Nr.	Schlüssel- nummer	Land Kreis Gemeinde	Bodenfläche	Davon				Nachrichtlich
				Siedlung	Verkehr	Vegetation	Gewässer	Siedlungs- und Ver- kehrsfläche 1)
				(10 000 000)	(20 000 000)	(30 000 000)	(40 000 000)	
ha								
1	2	3	4	5	6	7	8	9
495	13 075 051	Hintersee	4.460	68	127	4.150	114	195
496	13 075 053	Iven	1.574	29	31	1.498	16	60
497	13 075 054	Jarmen, Stadt	3.071	252	130	2.616	73	370
498	13 075 055	Jatznick	6.223	349	189	5.605	79	496
499	13 075 056	Kamminke	295	30	10	249	6	41
500	13 075 058	Karlshagen, Ostseebad	512	164	33	309	6	197
501	13 075 059	Katzow	2.622	77	49	2.467	29	126
502	13 075 060	Kemnitz	1.934	124	60	1.730	19	184
503	13 075 061	Klein Bünzow	3.469	138	88	3.224	19	222
504	13 075 063	Koblentz	2.298	55	43	2.022	178	97
505	13 075 065	Korswandt	1.290	46	31	1.140	73	77
506	13 075 066	Koserow, Ostseebad	607	116	53	403	35	169
507	13 075 067	Krackow	4.418	164	108	3.941	205	270
508	13 075 068	Krien	2.194	104	50	2.020	19	154
509	13 075 069	Kröslin	2.240	156	55	1.906	123	206
510	13 075 070	Kruckow	3.554	107	66	3.352	28	165
511	13 075 071	Krugsdorf	834	67	23	681	63	76
512	13 075 072	Krummin	1.063	31	20	991	21	51
513	13 075 073	Krusenfelde	1.256	36	21	1.190	9	54
514	13 075 074	Lassan, Stadt	2.821	118	72	2.538	93	189
515	13 075 075	Leopoldshagen	1.957	68	53	1.822	15	120
516	13 075 076	Levenhagen	1.328	62	32	1.219	15	94
517	13 075 078	Liepgarten	3.289	83	75	3.054	77	155
518	13 075 079	Löcknitz	2.280	234	101	1.871	74	318
519	13 075 080	Loddin, Seebad	612	97	35	444	36	132
520	13 075 081	Loissin	1.548	93	35	1.403	17	128
521	13 075 082	Loitz, Stadt	8.990	373	256	8.118	243	622
522	13 075 083	Lubmin, Seebad	1.384	305	72	925	81	377
523	13 075 084	Lübs	3.021	89	82	2.803	46	172
524	13 075 085	Luckow	3.733	96	116	3.111	411	208
525	13 075 087	Lütow	1.634	74	42	1.502	16	115
526	13 075 088	Medow	2.899	106	58	2.669	65	165
527	13 075 089	Meiersberg	1.016	40	28	941	7	68
528	13 075 090	Mellenthin	1.916	85	68	1.752	11	151
529	13 075 091	Mesekenhagen	2.552	119	70	2.330	34	180
530	13 075 092	Mölschow	1.545	96	48	1.368	33	128
531	13 075 093	Mönkebude	3.498	62	54	2.391	992	116
532	13 075 094	Murchin	4.673	208	100	4.162	203	299
533	13 075 095	Nadrensee	2.074	87	81	1.844	61	152
534	13 075 097	Neu Boltenhagen	2.452	97	47	2.284	24	143
535	13 075 098	Neu Kosenow	2.502	80	58	2.337	28	137
536	13 075 101	Neuenkirchen	1.570	47	31	1.464	27	76
537	13 075 102	Neuenkirchen	2.341	148	65	1.826	303	209
538	13 075 103	Nieden	650	28	15	601	7	37
539	13 075 104	Papendorf	1.042	45	63	924	11	97
540	13 075 105	Pasewalk, Stadt	5.521	649	339	4.465	69	986
541	13 075 106	Peenemünde	2.574	131	325	2.003	116	456
542	13 075 107	Penkun, Stadt	7.887	296	246	6.986	358	491
543	13 075 108	Plöwen	1.520	60	40	1.385	35	101
544	13 075 109	Polzow	851	27	22	789	13	48
545	13 075 110	Postlow	1.475	57	31	1.367	21	87
546	13 075 111	Pudagla	1.327	80	29	676	542	81
547	13 075 113	Ramin	4.697	113	141	4.391	51	254
548	13 075 114	Rankwitz	3.090	111	89	2.849	42	191
549	13 075 115	Rollwitz	3.560	132	105	3.260	63	237
550	13 075 116	Rossin	1.263	30	30	1.184	19	60

Kapitel 4			Bodenfläche am 31. Dezember 2024 nach Nutzungsart und regionaler Gliederung					
Tabelle 4.1			Bodenfläche					
Lfd. Nr.	Schlüssel- nummer	Land Kreis Gemeinde	Bodenfläche	Davon				Nachrichtlich
				Siedlung	Verkehr	Vegetation	Gewässer	Siedlungs- und Ver- kehrsfläche 1)
				(10 000 000)	(20 000 000)	(30 000 000)	(40 000 000)	
ha								
1	2	3	4	5	6	7	8	9
551	13 075 117	Rossow	2.315	73	63	2.137	42	134
552	13 075 118	Rothemühl	3.075	59	90	2.916	10	149
553	13 075 119	Rothenklempenow	5.840	117	135	5.432	155	252
554	13 075 120	Rubenow	3.540	210	86	3.218	27	295
555	13 075 121	Rubkow	3.503	122	81	3.269	31	202
556	13 075 122	Sarnow	2.332	123	52	2.126	30	125
557	13 075 123	Sassen-Trantow	4.535	142	86	4.171	136	219
558	13 075 124	Sauzin	665	57	12	587	9	54
559	13 075 125	Schmatzin	1.770	69	29	1.653	19	97
560	13 075 126	Schönwalde	2.103	70	55	1.937	42	122
561	13 075 127	Spantekow	7.084	230	138	6.635	81	365
562	13 075 128	Stolpe an der Peene	1.767	65	36	1.609	58	100
563	13 075 129	Stolpe auf Usedom	1.501	52	55	1.377	17	105
564	13 075 130	Strasburg (Uckermark), Stadt	8.748	493	250	7.804	202	733
565	13 075 131	Torgelow, Stadt	7.219	656	233	6.255	74	888
566	13 075 133	Trassenheide, Ostseebad	688	116	38	534	1	154
567	13 075 134	Tutow	605	214	308	77	6	522
568	13 075 135	Ückeritz, Seebad	1.369	84	60	1.190	35	144
569	13 075 136	Ueckermünde, Seebad , Stadt	8.587	571	192	2.654	5.170	761
570	13 075 137	Usedom, Stadt	3.905	183	141	3.489	92	318
571	13 075 138	Viereck	5.484	160	149	5.133	42	309
572	13 075 139	Vogelsang-Warsin	6.337	66	42	2.298	3.931	108
573	13 075 140	Völschow	2.172	62	100	1.995	15	160
574	13 075 141	Wackerow	3.179	94	110	2.933	42	203
575	13 075 142	Weitenhagen	3.842	171	149	3.489	33	310
576	13 075 143	Wilhelmsburg	4.720	163	136	4.314	107	298
577	13 075 144	Wolgast, Stadt	6.173	681	248	5.171	73	892
578	13 075 145	Wrangelsburg	1.529	40	36	1.427	26	73
579	13 075 146	Wusterhusen	1.917	124	41	1.735	18	161
580	13 075 147	Zemitz	3.092	115	61	2.887	30	174
581	13 075 148	Zempin, Seebad	332	78	23	223	8	101
582	13 075 149	Zerrenthin	1.442	52	37	1.328	25	80
583	13 075 150	Ziethen	1.839	74	60	1.648	56	134
584	13 075 151	Zinnowitz, Ostseebad	903	231	67	594	10	297
585	13 075 152	Zirchow	953	69	116	748	19	184
586	13 075 154	Züssow	2.964	182	93	2.667	21	274
587	13 075 155	Neetzow-Liepen	4.323	145	79	3.997	101	222
588	13 075 156	Karlsburg	3.436	183	112	3.115	26	284
589	13 076	Ludwigslust-Parchim	476.660	22.784	15.238	420.681	17.957	36.621
590	13 076 001	Alt Krenzlin	3.790	110	111	3.527	42	221
591	13 076 002	Alt Zachun	843	39	26	770	9	64
592	13 076 003	Balow	1.283	50	25	1.181	26	74
593	13 076 004	Bandenitz	1.743	69	67	1.585	23	135
594	13 076 005	Banzkow	5.259	285	139	4.741	93	424
595	13 076 006	Barkhagen	3.039	93	64	2.842	39	156
596	13 076 007	Barnin	1.702	73	43	1.333	255	111
597	13 076 008	Belsch	2.259	72	94	2.074	19	165
598	13 076 009	Bengerstorf	3.296	70	77	3.103	45	147
599	13 076 010	Besitz	2.226	48	73	2.047	59	120
600	13 076 011	Blankenberg	2.141	70	86	1.895	90	138
601	13 076 012	Blievenstorf	2.160	53	95	1.967	45	148
602	13 076 013	Bobzin	609	40	28	535	6	68
603	13 076 014	Boizenburg/ Elbe, Stadt	4.742	562	261	3.630	289	803
604	13 076 015	Borkow	2.815	71	71	2.236	437	140
605	13 076 016	Brahlstorf	2.196	116	82	1.964	34	186

Kapitel 4			Bodenfläche am 31. Dezember 2024 nach Nutzungsart und regionaler Gliederung					
Tabelle 4.1			Bodenfläche					
Lfd. Nr.	Schlüssel- nummer	Land Kreis Gemeinde	Bodenfläche	Davon				Nachrichtlich
				Siedlung	Verkehr	Vegetation	Gewässer	Siedlungs- und Ver- kehrsfläche 1)
				(10 000 000)	(20 000 000)	(30 000 000)	(40 000 000)	
ha								
1	2	3	4	5	6	7	8	9
606	13 076 017	Brenz	1.251	111	47	1.066	27	158
607	13 076 018	Bresegard bei Eldena	1.110	47	36	1.009	18	81
608	13 076 019	Bresegard bei Picher	1.658	78	41	1.525	14	105
609	13 076 020	Brüel, Stadt	2.722	254	88	2.233	148	325
610	13 076 021	Brunow	2.142	76	48	1.982	36	123
611	13 076 023	Bülow	2.385	63	44	2.248	30	105
612	13 076 024	Cambs	2.077	63	61	1.634	319	124
613	13 076 025	Crivitz, Stadt	7.585	393	249	6.785	159	640
614	13 076 026	Dabel	2.477	205	95	2.034	142	299
615	13 076 027	Dambeck	1.738	67	36	1.597	37	103
616	13 076 029	Demen	4.682	180	99	4.340	64	276
617	13 076 030	Dersenow	2.251	90	74	2.067	20	147
618	13 076 032	Dobbartin	5.925	152	141	5.225	407	273
619	13 076 033	Dobin am See	3.502	187	112	3.095	109	296
620	13 076 034	Dömitz, Stadt	6.057	327	233	5.172	325	540
621	13 076 035	Domsühl	4.025	242	117	3.637	29	300
622	13 076 036	Dümmer	3.152	144	64	2.780	163	208
623	13 076 037	Eldena	3.421	172	129	3.020	100	300
624	13 076 038	Friedrichsruhe	3.467	140	96	3.169	63	235
625	13 076 039	Gallin	2.271	172	82	1.997	20	254
626	13 076 040	Gallin-Kuppentin	2.972	105	63	2.609	194	165
627	13 076 041	Gammelin	1.564	51	42	1.456	16	91
628	13 076 044	Gneven	1.041	84	21	895	40	105
629	13 076 046	Göhlen	3.402	87	106	3.159	50	193
630	13 076 048	Goldberg, Stadt	6.472	350	175	4.968	978	524
631	13 076 049	Gorlosen	5.322	106	144	5.022	51	243
632	13 076 050	Grabow, Stadt	7.226	414	332	6.360	120	745
633	13 076 051	Granzin	2.279	81	41	2.117	40	119
634	13 076 053	Grebs-Niendorf	3.126	105	102	2.863	57	206
635	13 076 054	Gresse	2.108	84	63	1.936	26	143
636	13 076 055	Greven	4.010	116	99	3.761	34	212
637	13 076 056	Groß Godems	1.542	47	62	1.421	12	109
638	13 076 057	Groß Krams	1.040	18	30	979	13	47
639	13 076 058	Groß Laasch	2.742	86	153	2.486	17	238
640	13 076 060	Hagenow, Stadt	6.754	650	325	5.658	121	971
641	13 076 062	Hohen Pritz	2.364	64	55	1.955	290	118
642	13 076 063	Holthusen	2.056	101	96	1.844	15	197
643	13 076 064	Hoort	2.225	72	95	2.025	33	167
644	13 076 065	Hülseburg	909	35	23	837	14	58
645	13 076 067	Karenz	688	27	21	632	7	48
646	13 076 068	Karrenzin	2.644	97	79	2.437	30	176
647	13 076 069	Karstädt	1.979	68	70	1.815	27	137
648	13 076 070	Kirch Jesar	1.895	54	62	1.751	27	116
649	13 076 071	Klein Rogahn	1.112	62	37	996	16	100
650	13 076 072	Kobrow	3.747	146	86	3.372	142	165
651	13 076 073	Kogel	2.994	101	103	2.764	27	202
652	13 076 075	Kreien	2.489	69	60	2.325	35	124
653	13 076 076	Kremmin	1.691	84	68	1.525	15	150
654	13 076 077	Kritzow	2.513	81	40	2.315	76	121
655	13 076 078	Kuhlen-Wendorf	4.991	163	104	4.551	173	254
656	13 076 079	Kuhstorf	1.509	72	49	1.362	26	122
657	13 076 080	Langen Brütz	1.543	144	27	1.334	38	171
658	13 076 082	Leezen	2.653	178	137	2.273	65	310
659	13 076 085	Lewitzrand	4.682	177	110	4.307	88	285
660	13 076 086	Lübesse	1.992	128	124	1.735	6	252
661	13 076 087	Lüblow	2.160	96	73	1.965	26	169

Kapitel 4			Bodenfläche am 31. Dezember 2024 nach Nutzungsart und regionaler Gliederung					
Tabelle 4.1			Bodenfläche					
Lfd. Nr.	Schlüssel- nummer	Land Kreis Gemeinde	Bodenfläche	Davon				Nachrichtlich
				Siedlung	Verkehr	Vegetation	Gewässer	Siedlungs- und Ver- kehrsfläche 1)
				(10 000 000)	(20 000 000)	(30 000 000)	(40 000 000)	
ha								
1	2	3	4	5	6	7	8	9
662	13 076 088	Lübtheen, Stadt	12.016	468	368	10.953	227	835
663	13 076 089	Lübz, Stadt	7.469	484	236	6.522	228	714
664	13 076 090	Ludwigslust, Stadt	7.864	905	448	6.386	125	1.332
665	13 076 092	Lüttow-Valluhn	2.454	445	99	1.872	38	268
666	13 076 093	Malk Göhren	2.257	70	69	2.083	36	138
667	13 076 094	Malliß	2.527	157	83	2.250	38	233
668	13 076 096	Mestlin	3.280	113	61	3.053	54	171
669	13 076 097	Milow	3.365	59	100	3.174	31	159
670	13 076 098	Möllenbeck	1.933	45	47	1.820	21	89
671	13 076 099	Moraas	1.678	45	61	1.547	25	106
672	13 076 100	Muchow	1.939	51	46	1.804	38	97
673	13 076 101	Mustin	2.619	83	43	2.303	190	125
674	13 076 102	Neu Gülze	1.306	77	46	1.168	15	122
675	13 076 103	Neu Kaliß	3.420	216	110	3.056	38	326
676	13 076 104	Neu Poserin	4.738	137	106	4.055	440	240
677	13 076 105	Neustadt-Glewe, Stadt	9.405	480	538	7.268	1.120	1.017
678	13 076 106	Nostorf	2.010	62	62	1.789	98	124
679	13 076 107	Pampow	1.101	150	67	858	25	218
680	13 076 108	Parchim, Stadt	12.481	1.086	786	10.366	244	1.827
681	13 076 109	Passow	2.481	105	59	2.223	95	160
682	13 076 110	Pätow-Steegen	1.065	53	31	968	13	77
683	13 076 111	Picher	3.909	95	126	3.655	33	217
684	13 076 112	Pinnow	1.875	261	110	1.145	359	247
685	13 076 113	Plate	2.213	363	100	1.719	31	302
686	13 076 114	Plau am See, Stadt	11.627	619	331	7.638	3.039	949
687	13 076 115	Prislich	2.930	105	89	2.711	24	192
688	13 076 116	Pritzier	1.955	66	72	1.789	28	136
689	13 076 117	Raben Steinfeld	960	56	78	817	9	134
690	13 076 118	Rastow	5.203	220	210	4.707	66	430
691	13 076 119	Redefin	1.771	84	67	1.578	41	151
692	13 076 120	Rom	3.371	132	77	3.096	66	193
693	13 076 121	Schossin	1.142	39	22	1.064	18	61
694	13 076 122	Schwanheide	2.662	223	102	2.291	46	192
695	13 076 125	Siggelkow	5.556	141	113	5.182	119	254
696	13 076 126	Spornitz	4.914	170	130	4.563	51	300
697	13 076 128	Sternberg, Stadt	6.769	281	187	5.647	655	466
698	13 076 129	Stolpe	2.060	45	70	1.930	15	113
699	13 076 130	Stralendorf	1.196	111	37	1.028	19	148
700	13 076 131	Strohkirchen	1.476	40	55	1.359	22	95
701	13 076 133	Sukow	2.136	159	63	1.899	15	187
702	13 076 134	Sülstorf	1.878	121	58	1.690	9	159
703	13 076 135	Techentin	4.171	140	82	3.671	278	222
704	13 076 136	Teldau	2.755	112	60	2.491	91	171
705	13 076 138	Tessin b. Boizenburg	1.025	49	38	927	11	88
706	13 076 140	Tramm	4.208	113	108	3.791	195	217
707	13 076 141	Uelitz	1.509	52	45	1.407	5	97
708	13 076 142	Vellahn	10.669	419	284	9.864	101	696
709	13 076 143	Vielank	7.753	227	197	7.239	91	400
710	13 076 145	Warlitz	2.391	72	88	2.199	32	158
711	13 076 146	Warlow	1.391	59	42	1.265	25	102
712	13 076 147	Warsow	1.494	60	34	1.379	21	94
713	13 076 148	Weitendorf	4.221	123	96	3.905	97	167
714	13 076 151	Werder	1.817	88	38	1.666	24	126
715	13 076 152	Wittenburg, Stadt	8.008	550	314	7.060	83	862
716	13 076 153	Wittendörp	10.472	404	271	9.555	243	669
717	13 076 154	Wittenförden	1.228	140	47	1.029	13	186

Kapitel 4			Bodenfläche am 31. Dezember 2024 nach Nutzungsart und regionaler Gliederung					
Tabelle 4.1			Bodenfläche					
Lfd. Nr.	Schlüssel- nummer	Land Kreis Gemeinde	Bodenfläche	Davon				Nachrichtlich
				Siedlung	Verkehr	Vegetation	Gewässer	Siedlungs- und Ver- kehrsfläche 1)
				(10 000 000)	(20 000 000)	(30 000 000)	(40 000 000)	
ha								
1	2	3	4	5	6	7	8	9
718	13 076 155	Witzin	1.879	75	46	1.714	44	120
719	13 076 156	Wöbbelin	2.356	113	156	2.057	30	269
720	13 076 158	Zapel	1.163	54	33	1.059	17	86
721	13 076 159	Zarrentin am Schaalsee, Stadt	9.190	413	217	7.236	1.324	615
722	13 076 160	Ziegendorf	3.678	115	86	3.430	46	201
723	13 076 161	Zierzow	1.333	78	31	1.216	7	110
724	13 076 162	Zölkow	3.891	135	79	3.614	63	209
725	13 076 163	Zülow	712	21	10	665	15	31
726	13 076 164	Obere Warnow	4.669	165	79	4.371	54	240
727	13 076 165	Gehlsbach	3.318	119	70	3.106	23	188
728	13 076 166	Ganzlin	8.792	337	188	8.217	50	514
729	13 076 167	Kloster Tempzin	2.496	81	48	2.069	298	126
730	13 076 168	Ruhner Berge	9.456	335	304	8.663	154	627
731	13 076 169	Toddin	3.166	126	72	2.932	36	187



Kapitel 4			Bodenfläche am 31. Dezember 2024 nach Nutzungsart und regionaler Gliederung					
Tabelle 4.2			Fläche für Siedlung					
Lfd. Nr.	Schlüssel- nummer	Land Kreis Gemeinde	Siedlung	Davon				
				Wohnbau- fläche	Industrie- und Gewerbefläche		Halde	Bergbau- betrieb
					zusammen	darunter		
				Industrie und Gewerbe				
			(10 000 000)	(11 000 000)	(12 000 000)	(12 010 000)	(13 000 000)	(14 000 000)
ha								
1	2	3	4	5	6	7	8	9
1	13	Mecklenburg-Vorpommern	130.085	41.607	23.314	12.833	46	-
2	13 003	Rostock, Hanse- und Universitätsstadt	5.625	1.539	1.712	1.034	1	-
3	13 004	Schwerin, Landeshauptstadt	3.259	905	945	571	-	-
4	13 071	Mecklenburgische Seenplatte	24.557	7.422	4.296	2.258	5	-
5	13 071 001	Alt Schwerin	96	28	10	7	-	-
6	13 071 002	Altenhagen	50	15	0	-	-	-
7	13 071 003	Altenhof	63	17	3	2	-	-
8	13 071 004	Altentreptow, Stadt	383	132	101	40	-	-
9	13 071 005	Ankershagen, Schliemanngemeinde	98	29	5	3	-	-
10	13 071 006	Bartow	102	42	3	2	-	-
11	13 071 007	Basedow	171	41	9	7	-	-
12	13 071 008	Beggerow	68	31	7	0	-	-
13	13 071 009	Beseritz	34	9	10	-	-	-
14	13 071 010	Blankenhof	73	30	7	3	-	-
15	13 071 011	Blankensee	236	82	15	8	-	-
16	13 071 012	Blumenholz	103	45	17	14	-	-
17	13 071 013	Bollewick	110	36	11	6	-	-
18	13 071 014	Borrentin	137	51	8	3	-	-
19	13 071 015	Bredenfelde	30	13	1	0	-	-
20	13 071 016	Breesen	89	29	19	1	-	-
21	13 071 018	Briggow	40	21	1	1	-	-
22	13 071 019	Brunn	159	57	6	2	-	-
23	13 071 020	Buchholz	26	11	3	1	-	-
24	13 071 021	Burg Stargard, Stadt	489	146	75	36	-	-
25	13 071 022	Burow	164	34	15	1	-	-
26	13 071 023	Bütow	104	27	18	4	-	-
27	13 071 025	Carpin	101	48	19	9	-	-
28	13 071 026	Cölpin	98	30	4	0	-	-
29	13 071 027	Dargun, Stadt	416	130	63	33	-	-
30	13 071 028	Datzetal	179	48	16	11	-	-
31	13 071 029	Demmin, Hansestadt	768	264	260	167	-	-
32	13 071 032	Faulenrost	80	35	7	4	-	-
33	13 071 033	Feldberger Seenlandschaft	586	241	106	89	-	-
34	13 071 034	Fincken	114	32	4	1	-	-
35	13 071 035	Friedland, Stadt	836	183	229	117	0	-
36	13 071 036	Fünfseen	169	56	9	5	-	-
37	13 071 037	Galenbeck	249	67	7	0	-	-
38	13 071 039	Gielow	111	48	19	12	-	-
39	13 071 041	Gnevkow	47	23	2	0	-	-
40	13 071 042	Godendorf	39	14	5	4	-	-
41	13 071 043	Göhren-Lebbin	213	54	22	3	-	-
42	13 071 044	Golchen	128	16	0	-	-	-
43	13 071 045	Gotthun	53	13	2	0	-	-
44	13 071 047	Grabowhöfe	184	58	20	13	-	-
45	13 071 048	Grammentin	27	14	2	-	-	-
46	13 071 049	Grapzow	61	24	17	-	-	-
47	13 071 050	Grischow	44	19	9	2	-	-
48	13 071 053	Groß Kelle	20	3	3	0	-	-
49	13 071 054	Groß Miltzow	169	51	24	9	-	-
50	13 071 055	Groß Nemerow	147	37	25	17	-	-
51	13 071 056	Groß Plasten	134	57	13	9	-	-
52	13 071 057	Groß Teetzleben	93	37	14	0	-	-
53	13 071 058	Grünow	48	25	1	1	-	-

Kapitel 4			Bodenfläche am 31. Dezember 2024 nach Nutzungsart und regionaler Gliederung					
Tabelle 4.2			Fläche für Siedlung					
Lfd. Nr.	Schlüssel- nummer	Land Kreis Gemeinde	Davon					
			Tagebau, Grube, Steinbruch	Fläche gemischter Nutzung	Fläche besonderer funktionaler Prägung	Sport-, Freizeit- und Erholungsfläche		Friedhof
						zusammen	darunter	
							Grünanlage	
			(15 000 000)	(16 000 000)	(17 000 000)	(18 000 000)	(18 040 000)	(19 000 000)
ha								
1	2	3	10	11	12	13	14	15
1	13	Mecklenburg-Vorpommern	5.490	15.245	5.467	37.542	30.195	1.373
2	13 003	Rostock, Hanse- und Universitätsstadt	-	39	446	1.823	1.540	65
3	13 004	Schwerin, Landeshauptstadt	9	19	409	912	779	60
4	13 071	Mecklenburgische Seenplatte	1.168	3.550	987	6.828	5.368	301
5	13 071 001	Alt Schwerin	1	7	13	37	19	1
6	13 071 002	Altenhagen	0	7	1	26	25	1
7	13 071 003	Altenhof	-	21	1	21	20	0
8	13 071 004	Altentreptow, Stadt	2	30	13	98	91	7
9	13 071 005	Ankershagen, Schliemanngemeinde	-	19	2	41	35	1
10	13 071 006	Bartow	14	27	3	11	8	2
11	13 071 007	Basedow	65	18	2	36	24	1
12	13 071 008	Beggerow	3	21	1	5	4	1
13	13 071 009	Beseritz	1	4	0	10	9	0
14	13 071 010	Blankenhof	1	13	2	19	18	0
15	13 071 011	Blankensee	12	47	4	74	61	2
16	13 071 012	Blumenholz	8	18	1	14	11	1
17	13 071 013	Bollewick	7	22	4	29	27	1
18	13 071 014	Borrentin	6	37	1	32	29	1
19	13 071 015	Bredenfelde	2	6	0	8	7	1
20	13 071 016	Breesen	-	22	1	18	17	1
21	13 071 018	Briggow	3	8	0	6	4	1
22	13 071 019	Brunn	0	32	2	61	56	1
23	13 071 020	Buchholz	-	1	0	11	8	1
24	13 071 021	Burg Stargard, Stadt	19	41	13	191	163	5
25	13 071 022	Burow	15	25	3	70	27	1
26	13 071 023	Bütow	11	25	2	20	17	2
27	13 071 025	Carpin	1	10	0	20	18	1
28	13 071 026	Cölpin	-	10	13	41	39	1
29	13 071 027	Dargun, Stadt	12	80	8	116	88	6
30	13 071 028	Datzetal	26	31	2	55	54	1
31	13 071 029	Demmin, Hansestadt	41	50	32	110	84	12
32	13 071 032	Faulenrost	2	25	0	9	8	2
33	13 071 033	Feldberger Seenlandschaft	21	81	7	118	79	12
34	13 071 034	Fincken	1	34	1	41	38	2
35	13 071 035	Friedland, Stadt	52	101	15	248	229	9
36	13 071 036	Fünfseen	2	38	6	57	46	2
37	13 071 037	Galenbeck	19	54	14	86	80	2
38	13 071 039	Gielow	0	15	1	27	26	1
39	13 071 041	Gnevkow	-	10	1	11	10	1
40	13 071 042	Godendorf	0	0	0	20	14	0
41	13 071 043	Göhren-Lebbin	1	11	1	124	51	1
42	13 071 044	Golchen	0	4	87	19	16	1
43	13 071 045	Gotthun	-	12	1	25	9	-
44	13 071 047	Grabowhöfe	4	25	3	72	66	1
45	13 071 048	Grammentin	-	5	1	5	4	1
46	13 071 049	Grapzow	-	13	0	7	4	1
47	13 071 050	Grischow	1	7	0	8	7	0
48	13 071 053	Groß Kelle	-	10	-	4	3	-
49	13 071 054	Groß Miltzow	2	45	2	44	42	2
50	13 071 055	Groß Nemerow	1	14	4	65	24	1
51	13 071 056	Groß Plasten	3	17	6	37	36	1
52	13 071 057	Groß Teetzleben	16	17	1	7	5	1
53	13 071 058	Grünow	0	14	0	7	3	1

Kapitel 4			Bodenfläche am 31. Dezember 2024 nach Nutzungsart und regionaler Gliederung					
Tabelle 4.2			Fläche für Siedlung					
Lfd. Nr.	Schlüssel- nummer	Land Kreis Gemeinde	Siedlung	Davon				
				Wohnbau- fläche	Industrie- und Gewerbefläche		Halde	Bergbau- betrieb
			zusammen		darunter			
					Industrie und Gewerbe			
(10 000 000)	(11 000 000)	(12 000 000)	(12 010 000)	(13 000 000)	(14 000 000)			
ha								
1	2	3	4	5	6	7	8	9
54	13 071 059	Gültz	92	27	6	2	-	-
55	13 071 060	Gülzow	34	14	0	-	-	-
56	13 071 063	Hohen Wangelin	288	21	50	48	1	-
57	13 071 064	Hohenbollentin	19	11	0	0	-	-
58	13 071 065	Hohenmocker	85	33	10	6	-	-
59	13 071 066	Hohenzieritz	63	24	2	1	-	-
60	13 071 067	Holldorf	63	31	4	0	-	-
61	13 071 068	Ivenack	111	33	5	3	-	-
62	13 071 069	Jabel	174	26	64	9	1	-
63	13 071 070	Jürgenstorf	105	36	12	1	-	-
64	13 071 071	Kargow	99	31	14	9	0	-
65	13 071 072	Kentzlin	62	15	35	0	-	-
66	13 071 073	Kieve	25	10	1	1	-	-
67	13 071 074	Kittendorf	55	24	2	0	-	-
68	13 071 075	Klein Vielen	93	42	4	1	0	-
69	13 071 076	Kletzin	101	42	13	6	-	-
70	13 071 077	Klink	100	37	25	3	-	-
71	13 071 078	Klocksın	122	23	4	3	-	-
72	13 071 079	Knorrendorf	77	33	11	6	-	-
73	13 071 080	Kratzeburg	71	28	8	5	-	-
74	13 071 081	Kriesow	44	21	4	2	-	-
75	13 071 083	Kublank	43	12	6	1	-	-
76	13 071 084	Kummerow, Seegemeinde	93	18	4	1	0	-
77	13 071 087	Lärz	173	58	6	2	-	-
78	13 071 088	Leizen	90	27	23	16	-	-
79	13 071 089	Lindenberg	36	19	2	1	-	-
80	13 071 090	Lindetal	175	53	9	1	-	-
81	13 071 092	Malchin, Stadt	564	153	162	107	1	-
82	13 071 093	Malchow, Inselstadt	402	117	120	83	-	-
83	13 071 096	Meesiger	52	17	5	2	-	-
84	13 071 097	Melz	51	20	4	3	-	-
85	13 071 099	Mirow, Stadt	457	185	68	42	-	-
86	13 071 100	Möllenbeck	109	43	9	4	-	-
87	13 071 101	Möllenhagen	318	77	78	61	1	-
88	13 071 102	Mölln	77	26	4	2	-	-
89	13 071 103	Moltzow	185	38	8	3	-	-
90	13 071 104	Neddemin	79	18	8	3	-	-
91	13 071 105	Neetzka	36	15	2	-	-	-
92	13 071 107	Neubrandenburg, Vier-Tore-Stadt	2.451	576	647	308	-	-
93	13 071 108	Neuenkirchen	101	41	13	11	-	-
94	13 071 109	Neukalen, Peenestadt	215	51	33	15	-	-
95	13 071 110	Neustrelitz, Residenzstadt	994	388	285	211	-	-
96	13 071 111	Neverin	81	31	17	12	-	-
97	13 071 112	Nossendorf	98	37	2	0	-	-
98	13 071 113	Nossentiner Hütte	79	32	13	4	-	-
99	13 071 115	Penzlin, Stadt	517	155	39	11	-	-
100	13 071 117	Pragsdorf	61	18	3	-	-	-
101	13 071 118	Priborn	53	14	6	2	-	-
102	13 071 119	Priepert	34	14	2	1	-	-
103	13 071 120	Pripsleben	36	14	3	-	-	-
104	13 071 122	Rechlin	805	94	52	37	-	-
105	13 071 123	Ritzerow	43	21	4	1	-	-
106	13 071 124	Röbel/Müritz, Stadt	287	77	101	48	-	-
107	13 071 125	Röckwitz	46	15	2	1	-	-
108	13 071 127	Rosenow	186	50	77	3	-	-

Kapitel 4			Bodenfläche am 31. Dezember 2024 nach Nutzungsart und regionaler Gliederung					
Tabelle 4.2			Fläche für Siedlung					
Lfd. Nr.	Schlüssel- nummer	Land Kreis Gemeinde	Davon					
			Tagebau, Grube, Steinbruch	Fläche gemischter Nutzung	Fläche besonderer funktionaler Prägung	Sport-, Freizeit- und Erholungsfläche		Friedhof
						zusammen	darunter	
							Grünanlage	
			(15 000 000)	(16 000 000)	(17 000 000)	(18 000 000)	(18 040 000)	(19 000 000)
ha								
1	2	3	10	11	12	13	14	15
54	13 071 059	Gültz	-	20	1	38	36	0
55	13 071 060	Gülzow	8	6	0	5	4	1
56	13 071 063	Hohen Wangelin	119	68	1	27	21	1
57	13 071 064	Hohenbollentin	-	2	0	4	4	0
58	13 071 065	Hohenmocker	2	25	0	14	12	1
59	13 071 066	Hohenzieritz	1	14	1	21	19	1
60	13 071 067	Holldorf	-	9	1	17	15	1
61	13 071 068	Ivenack	3	26	4	38	34	2
62	13 071 069	Jabel	12	22	1	47	25	1
63	13 071 070	Jürgenstorf	3	27	3	24	21	1
64	13 071 071	Kargow	3	10	7	33	29	0
65	13 071 072	Kentzlin	1	7	0	4	4	0
66	13 071 073	Kieve	0	6	0	7	5	0
67	13 071 074	Kittendorf	0	18	1	9	9	1
68	13 071 075	Klein Vielen	-	12	2	33	31	1
69	13 071 076	Kletzin	12	20	2	11	10	1
70	13 071 077	Klink	0	5	5	27	15	0
71	13 071 078	Klocksın	62	8	1	23	22	1
72	13 071 079	Knorrendorf	1	12	0	18	16	1
73	13 071 080	Kratzeburg	2	9	0	23	13	2
74	13 071 081	Kriesow	-	11	0	7	5	1
75	13 071 083	Kubblank	0	13	1	11	11	0
76	13 071 084	Kummerow, Seegemeinde	0	26	1	44	41	0
77	13 071 087	Lärz	1	34	1	56	48	17
78	13 071 088	Leizen	3	16	0	20	19	1
79	13 071 089	Lindenberg	2	8	1	4	3	1
80	13 071 090	Lindetal	6	54	2	49	44	2
81	13 071 092	Malchin, Stadt	8	49	23	161	134	8
82	13 071 093	Malchow, Inselstadt	2	13	24	117	86	10
83	13 071 096	Meesiger	1	9	0	20	12	-
84	13 071 097	Melz	-	10	0	15	15	1
85	13 071 099	Mirow, Stadt	10	72	6	109	57	8
86	13 071 100	Möllenbeck	1	42	1	13	11	1
87	13 071 101	Möllenhagen	67	27	6	59	56	4
88	13 071 102	Mölln	0	25	1	20	19	1
89	13 071 103	Moltzow	3	50	2	82	71	1
90	13 071 104	Neddemin	30	7	0	14	14	0
91	13 071 105	Neetzka	-	5	1	12	9	-
92	13 071 107	Neubrandenburg, Vier-Tore-Stadt	113	4	214	862	765	35
93	13 071 108	Neuenkirchen	3	11	2	31	29	0
94	13 071 109	Neukalen, Peenestadt	46	26	5	51	36	3
95	13 071 110	Neustrelitz, Residenzstadt	20	29	89	167	100	16
96	13 071 111	Neverin	1	5	2	24	19	1
97	13 071 112	Nossendorf	0	21	1	36	34	2
98	13 071 113	Nossentiner Hütte	-	11	2	20	13	1
99	13 071 115	Penzlin, Stadt	4	79	7	229	197	4
100	13 071 117	Pragsdorf	0	6	11	22	20	1
101	13 071 118	Priborn	-	19	1	13	12	-
102	13 071 119	Priepert	2	1	1	13	5	1
103	13 071 120	Pripsleben	1	14	0	4	4	1
104	13 071 122	Rechlin	10	523	30	94	50	1
105	13 071 123	Ritzerow	1	12	-	5	4	1
106	13 071 124	Röbel/Müritz, Stadt	-	12	13	80	65	5
107	13 071 125	Röckwitz	7	14	0	6	5	1
108	13 071 127	Rosenow	2	24	2	30	24	2

Kapitel 4			Bodenfläche am 31. Dezember 2024 nach Nutzungsart und regionaler Gliederung					
Tabelle 4.2			Fläche für Siedlung					
Lfd. Nr.	Schlüssel- nummer	Land Kreis Gemeinde	Siedlung	Davon				
				Wohnbau- fläche	Industrie- und Gewerbefläche		Halde	Bergbau- betrieb
					zusammen	darunter		
				Industrie und Gewerbe				
			(10 000 000)	(11 000 000)	(12 000 000)	(12 010 000)	(13 000 000)	(14 000 000)
ha								
1	2	3	4	5	6	7	8	9
109	13 071 128	Sarow	96	46	3	0	-	-
110	13 071 130	Schönbeck	83	23	4	3	-	-
111	13 071 131	Schönfeld	54	22	5	4	-	-
112	13 071 132	Schönhausen	52	16	3	2	-	-
113	13 071 133	Schwarz	99	25	3	1	-	-
114	13 071 135	Siedenbollentin	65	20	5	0	-	-
115	13 071 136	Siedenbrünzow	120	25	16	2	-	-
116	13 071 137	Sietow	76	20	11	1	-	-
117	13 071 138	Silz	71	15	6	2	-	-
118	13 071 139	Sommersdorf	49	18	4	2	-	-
119	13 071 140	Sponholz	148	33	24	10	0	-
120	13 071 141	Staven	72	20	5	0	-	-
121	13 071 142	Stavenhagen, Reuterstadt, Stadt	482	128	164	90	-	-
122	13 071 143	Stuer	97	18	7	1	-	-
123	13 071 144	Torgelow am See	43	18	3	1	-	-
124	13 071 145	Trollenhagen	157	37	65	44	-	-
125	13 071 146	Tützpatz	85	23	6	3	-	-
126	13 071 147	Userin	115	35	8	8	-	-
127	13 071 148	Utzedel	92	32	6	0	-	-
128	13 071 150	Verchen	49	21	2	1	-	-
129	13 071 153	Voigtsdorf	22	9	1	1	-	-
130	13 071 154	Vollrathsrue	108	27	3	2	-	-
131	13 071 155	Walow	80	24	14	6	-	-
132	13 071 156	Waren (Müritz), Stadt	1.002	336	274	125	-	-
133	13 071 157	Warrenzin	75	29	8	1	-	-
134	13 071 158	Werder	76	30	8	2	-	-
135	13 071 159	Wesenberg, Stadt	368	106	97	75	-	-
136	13 071 160	Wildberg	65	32	1	1	-	-
137	13 071 161	Woggersin	52	18	15	0	-	-
138	13 071 162	Wokuhl-Dabelow	72	25	17	16	-	-
139	13 071 163	Wolde	92	34	8	3	-	-
140	13 071 164	Woldegk, Windmühlenstadt	534	177	87	53	-	-
141	13 071 166	Wulkenzin	102	47	4	3	-	-
142	13 071 167	Wustrow	164	43	16	14	-	-
143	13 071 169	Zettemin	36	10	4	2	-	-
144	13 071 170	Zirzow	49	14	2	1	-	-
145	13 071 171	Zislow	75	13	6	1	-	-
146	13 071 172	Peenehagen	174	66	9	7	-	-
147	13 071 173	Kuckssee	61	24	3	1	-	-
148	13 071 174	Schloen-Dratow	93	34	14	4	-	-
149	13 071 175	Eldetal	165	51	9	4	-	-
150	13 071 176	Südmüritz	135	41	15	8	-	-
151	13 072	Landkreis Rostock	20.222	6.211	4.037	2.420	7	-
152	13 072 001	Admannshagen-Bargeshagen	158	69	28	8	-	-
153	13 072 002	Alt Bukow	55	22	6	5	-	-
154	13 072 003	Alt Sührkow	112	14	1	0	-	-
155	13 072 004	Altkalen	128	40	5	2	-	-
156	13 072 005	Am Salzhaff	85	29	9	7	-	-
157	13 072 006	Bad Doberan, Stadt	549	217	83	30	-	-
158	13 072 007	Bartenshagen-Parkentin	144	43	44	10	-	-
159	13 072 008	Bastorf	135	49	11	7	-	-
160	13 072 009	Baumgarten	178	44	17	4	-	-
161	13 072 010	Behren-Lübchin	202	51	6	4	5	-
162	13 072 011	Benitz	40	16	0	-	-	-

Kapitel 4			Bodenfläche am 31. Dezember 2024 nach Nutzungsart und regionaler Gliederung					
Tabelle 4.2			Fläche für Siedlung					
Lfd. Nr.	Schlüssel- nummer	Land Kreis Gemeinde	Davon					
			Tagebau, Grube, Steinbruch	Fläche gemischter Nutzung	Fläche besonderer funktionaler Prägung	Sport-, Freizeit- und Erholungsfläche		Friedhof
						zusammen	darunter	
							Grünanlage	
			(15 000 000)	(16 000 000)	(17 000 000)	(18 000 000)	(18 040 000)	(19 000 000)
ha								
1	2	3	10	11	12	13	14	15
109	13 071 128	Sarow	8	22	3	12	11	2
110	13 071 130	Schönbeck	4	14	1	36	35	0
111	13 071 131	Schönfeld	6	9	1	10	8	1
112	13 071 132	Schönhausen	1	16	0	16	14	1
113	13 071 133	Schwarz	7	16	1	46	27	1
114	13 071 135	Siedenbollentin	2	12	2	22	21	1
115	13 071 136	Siedenbrünzow	16	21	2	38	37	1
116	13 071 137	Sietow	-	5	2	37	34	0
117	13 071 138	Silz	-	6	0	43	15	1
118	13 071 139	Sommersdorf	1	4	1	22	16	0
119	13 071 140	Sponholz	14	18	4	53	52	1
120	13 071 141	Staven	-	22	1	23	20	0
121	13 071 142	Stavenhagen, Reuterstadt, Stadt	8	32	44	102	86	4
122	13 071 143	Stuer	4	17	3	48	29	0
123	13 071 144	Torgelow am See	0	9	2	12	10	-
124	13 071 145	Trollenhagen	3	4	4	43	42	0
125	13 071 146	Tützpatz	14	23	3	16	15	1
126	13 071 147	Userin	2	6	0	61	10	1
127	13 071 148	Utzedel	18	16	1	17	16	1
128	13 071 150	Verchen	3	9	0	13	7	1
129	13 071 153	Voigtsdorf	5	4	0	3	3	1
130	13 071 154	Vollrathsruehe	16	15	2	45	44	1
131	13 071 155	Walow	0	11	1	30	26	0
132	13 071 156	Waren (Müritz), Stadt	9	18	112	244	185	9
133	13 071 157	Warrenzin	2	19	0	16	15	1
134	13 071 158	Werder	-	24	1	12	10	1
135	13 071 159	Wesenberg, Stadt	2	52	7	100	44	6
136	13 071 160	Wildberg	-	19	1	10	8	1
137	13 071 161	Woggersin	8	1	1	9	9	-
138	13 071 162	Wokuhl-Dabelow	-	11	1	17	5	1
139	13 071 163	Wolde	8	25	0	16	14	1
140	13 071 164	Woldegk, Windmühlenstadt	37	134	7	84	74	8
141	13 071 166	Wulkenzin	-	4	10	36	23	1
142	13 071 167	Wustrow	1	10	2	90	34	1
143	13 071 169	Zettemin	1	12	1	9	6	0
144	13 071 170	Zirzow	7	9	1	16	15	0
145	13 071 171	Zislow	0	3	2	51	9	0
146	13 071 172	Peenehagen	6	36	2	55	53	1
147	13 071 173	Kuckssee	2	8	0	24	23	1
148	13 071 174	Schloen-Dratow	2	15	1	27	25	1
149	13 071 175	Eldetal	0	35	4	64	56	3
150	13 071 176	Südmüritz	3	17	1	55	42	2
151	13 072	Landkreis Rostock	618	2.350	704	6.139	4.834	156
152	13 072 001	Admannshagen-Bargeshagen	-	14	1	46	39	-
153	13 072 002	Alt Bukow	-	11	1	14	12	1
154	13 072 003	Alt Sührkow	3	17	1	75	40	1
155	13 072 004	Altkalen	5	30	1	46	44	2
156	13 072 005	Am Salzhaff	-	10	0	36	15	-
157	13 072 006	Bad Doberan, Stadt	1	19	30	192	153	7
158	13 072 007	Bartenshagen-Parkentin	-	19	1	36	28	1
159	13 072 008	Bastorf	2	12	9	52	48	-
160	13 072 009	Baumgarten	39	28	1	46	44	2
161	13 072 010	Behren-Lübchin	6	44	3	87	84	2
162	13 072 011	Benitz	-	9	0	15	14	-

Kapitel 4			Bodenfläche am 31. Dezember 2024 nach Nutzungsart und regionaler Gliederung					
Tabelle 4.2			Fläche für Siedlung					
Lfd. Nr.	Schlüssel- nummer	Land Kreis Gemeinde	Siedlung	Davon				
				Wohnbau- fläche	Industrie- und Gewerbefläche		Halde	Bergbau- betrieb
					zusammen	darunter		
				Industrie und Gewerbe				
			(10 000 000)	(11 000 000)	(12 000 000)	(12 010 000)	(13 000 000)	(14 000 000)
ha								
1	2	3	4	5	6	7	8	9
163	13 072 012	Bentwisch	283	102	83	27	-	-
164	13 072 013	Bernitt	261	77	22	8	-	-
165	13 072 014	Biendorf	222	66	31	15	-	-
166	13 072 015	Blankenhagen	113	53	29	26	-	-
167	13 072 017	Börgerende-Rethwisch	124	63	7	0	-	-
168	13 072 018	Bröbberow	60	31	9	-	-	-
169	13 072 019	Broderstorf	273	122	62	26	1	-
170	13 072 020	Bützow, Stadt	446	120	132	83	-	-
171	13 072 021	Cammin	100	29	6	5	-	-
172	13 072 022	Carinerland	173	65	10	3	-	-
173	13 072 023	Dahmen	113	22	6	2	-	-
174	13 072 024	Dalkendorf	54	12	7	2	-	-
175	13 072 026	Dobbin-Linstow	237	29	105	0	-	-
176	13 072 027	Dolgen am See	135	29	2	0	-	-
177	13 072 028	Dreetz	34	11	1	0	-	-
178	13 072 029	Dummerstorf	786	227	230	153	-	-
179	13 072 030	Elmenhorst/Lichtenhagen	192	104	27	15	-	-
180	13 072 031	Finkenthal	69	14	1	0	-	-
181	13 072 032	Gelbensande	88	40	13	6	-	-
182	13 072 033	Glasewitz	54	11	6	2	-	-
183	13 072 034	Gnewitz	27	16	0	-	-	-
184	13 072 035	Gnoiien, Warbelstadt	369	56	55	36	-	-
185	13 072 036	Graal-Müritz, Ostseeheilbad	191	85	19	1	-	-
186	13 072 037	Grammow	46	13	7	-	-	-
187	13 072 038	Groß Roge	112	24	12	9	-	-
188	13 072 039	Groß Schwiesow	43	11	4	0	-	-
189	13 072 040	Groß Wokern	117	33	25	15	-	-
190	13 072 041	Groß Wüstenfelde	115	36	5	2	0	-
191	13 072 042	Gülzow-Prüzen	259	69	53	16	-	-
192	13 072 043	Güstrow, Barlachstadt	1.281	310	479	252	1	-
193	13 072 044	Gutow	96	40	5	5	-	-
194	13 072 045	Hohen Demzin	62	21	4	2	-	-
195	13 072 046	Hohen Sprenz	70	24	7	2	-	-
196	13 072 047	Hohenfelde	59	26	7	1	-	-
197	13 072 048	Hoppenrade	102	27	3	1	-	-
198	13 072 049	Jördenstorf	119	34	10	3	-	-
199	13 072 050	Jürgenshagen	173	56	7	2	-	-
200	13 072 051	Kassow	55	21	5	0	-	-
201	13 072 053	Klein Belitz	130	50	12	9	-	-
202	13 072 055	Klein Upahl	24	12	1	-	-	-
203	13 072 056	Krakow am See, Stadt	369	95	49	21	-	-
204	13 072 057	Kritzmow	190	93	42	36	-	-
205	13 072 058	Kröpelin, Stadt	385	142	52	11	-	-
206	13 072 059	Kuchelmiß	153	35	7	1	-	-
207	13 072 060	Kühlungsborn, Ostseebad, Stadt	366	192	54	8	-	-
208	13 072 061	Kuhs	40	13	2	1	-	-
209	13 072 062	Laage, Stadt	813	185	253	212	-	-
210	13 072 063	Lalendorf	689	171	98	62	-	-
211	13 072 064	Lambrechtshagen	163	63	42	5	-	-
212	13 072 066	Lelkendorf	86	25	3	2	-	-
213	13 072 067	Lohmen	145	34	10	4	-	-
214	13 072 069	Lüssow	98	32	9	1	-	-
215	13 072 071	Mistorf	79	29	5	0	0	-
216	13 072 072	Mönchhagen	79	48	10	4	-	-
217	13 072 073	Mühl Rosin	86	38	1	1	-	-

Kapitel 4			Bodenfläche am 31. Dezember 2024 nach Nutzungsart und regionaler Gliederung					
Tabelle 4.2			Fläche für Siedlung					
Lfd. Nr.	Schlüssel- nummer	Land Kreis Gemeinde	Davon					
			Tagebau, Grube, Steinbruch	Fläche gemischter Nutzung	Fläche besonderer funktionaler Prägung	Sport-, Freizeit- und Erholungsfläche		Friedhof
						zusammen	darunter	
							Grünanlage	
			(15 000 000)	(16 000 000)	(17 000 000)	(18 000 000)	(18 040 000)	(19 000 000)
ha								
1	2	3	10	11	12	13	14	15
163	13 072 012	Bentwisch	-	22	4	70	64	3
164	13 072 013	Bernitt	10	56	5	88	84	2
165	13 072 014	Biendorf	1	48	1	73	69	2
166	13 072 015	Blankenhagen	-	9	3	19	18	1
167	13 072 017	Börgerende-Rethwisch	-	9	2	43	26	1
168	13 072 018	Bröbberow	-	5	1	14	14	1
169	13 072 019	Broderstorf	5	26	3	53	50	1
170	13 072 020	Bützow, Stadt	2	22	36	129	108	6
171	13 072 021	Cammin	3	20	14	27	25	1
172	13 072 022	Carinerland	3	30	3	61	55	1
173	13 072 023	Dahmen	2	27	1	54	44	1
174	13 072 024	Dalkendorf	1	13	0	19	19	3
175	13 072 026	Dobbin-Linstow	0	31	2	68	64	1
176	13 072 027	Dolgen am See	4	38	12	50	40	-
177	13 072 028	Dreetz	1	13	1	7	6	0
178	13 072 029	Dummerstorf	4	98	31	191	153	5
179	13 072 030	Elmenhorst/Lichtenhagen	-	11	2	47	40	1
180	13 072 031	Finkenthal	3	31	0	20	18	0
181	13 072 032	Gelbensande	-	1	5	29	27	1
182	13 072 033	Glasewitz	1	21	4	11	11	-
183	13 072 034	Gnewitz	-	2	0	9	9	-
184	13 072 035	Gnoiien, Warbelstadt	24	35	117	76	71	6
185	13 072 036	Graal-Müritz, Ostseeheilbad	-	-	15	70	28	2
186	13 072 037	Grammow	0	10	0	15	15	-
187	13 072 038	Groß Roge	29	23	0	23	22	1
188	13 072 039	Groß Schwiesow	3	2	1	22	17	-
189	13 072 040	Groß Wokern	3	19	2	35	33	1
190	13 072 041	Groß Wüstenfelde	5	44	3	22	20	0
191	13 072 042	Gülzow-Prüzen	10	44	7	75	61	1
192	13 072 043	Güstrow, Barlachstadt	8	35	88	346	293	14
193	13 072 044	Gutow	2	15	0	32	27	1
194	13 072 045	Hohen Demzin	2	11	0	24	23	0
195	13 072 046	Hohen Spreng	0	11	2	26	23	-
196	13 072 047	Hohenfelde	-	4	4	17	15	-
197	13 072 048	Hoppenrade	3	23	2	43	39	1
198	13 072 049	Jördenstorf	4	28	7	33	30	1
199	13 072 050	Jürgenshagen	18	43	2	47	43	0
200	13 072 051	Kassow	2	10	0	17	16	-
201	13 072 053	Klein Belitz	4	23	0	37	33	2
202	13 072 055	Klein Upahl	0	3	0	6	6	-
203	13 072 056	Krakow am See, Stadt	34	38	10	140	110	3
204	13 072 057	Kritzmow	2	2	6	45	41	-
205	13 072 058	Kröpelin, Stadt	22	42	9	115	99	3
206	13 072 059	Kuchelmiß	11	25	3	72	42	1
207	13 072 060	Kühlungsborn, Ostseebad, Stadt	0	6	13	97	68	4
208	13 072 061	Kuhs	1	10	-	13	12	-
209	13 072 062	Laage, Stadt	70	87	15	196	184	7
210	13 072 063	Lalendorf	119	107	8	182	165	5
211	13 072 064	Lambrechtshagen	-	11	2	44	39	1
212	13 072 066	Lelkendorf	3	19	2	34	31	1
213	13 072 067	Lohmen	11	30	14	45	30	1
214	13 072 069	Lüssow	2	11	2	41	33	1
215	13 072 071	Mistorf	1	19	1	23	21	0
216	13 072 072	Mönchhagen	-	3	1	18	17	-
217	13 072 073	Mühl Rosin	9	4	1	31	25	1



Kapitel 4			Bodenfläche am 31. Dezember 2024 nach Nutzungsart und regionaler Gliederung					
Tabelle 4.2			Fläche für Siedlung					
Lfd. Nr.	Schlüssel- nummer	Land Kreis Gemeinde	Siedlung	Davon				
				Wohnbau- fläche	Industrie- und Gewerbefläche		Halde	Bergbau- betrieb
					zusammen	darunter		
				Industrie und Gewerbe				
			(10 000 000)	(11 000 000)	(12 000 000)	(12 010 000)	(13 000 000)	(14 000 000)
ha								
1	2	3	4	5	6	7	8	9
218	13 072 074	Neubukow, Schliemannstadt	207	80	34	12	-	-
219	13 072 075	Nienhagen, Ostseebad	90	56	4	0	-	-
220	13 072 076	Nustrow	26	7	0	0	-	-
221	13 072 077	Papendorf	170	74	26	13	-	-
222	13 072 078	Penzin	21	8	3	2	-	-
223	13 072 079	Plaaz	144	33	48	5	-	-
224	13 072 080	Pölchow	69	37	4	2	-	-
225	13 072 081	Poppendorf	179	32	135	129	-	-
226	13 072 082	Prebberede	126	42	3	1	-	-
227	13 072 083	Reddelich	76	37	12	9	-	-
228	13 072 084	Reimershagen	89	27	4	0	-	-
229	13 072 085	Rerik, Ostseebad, Stadt	1.225	84	748	739	-	-
230	13 072 086	Retschow	84	41	5	2	-	-
231	13 072 087	Roggentin	230	68	80	42	-	-
232	13 072 088	Rövershagen	228	76	52	23	-	-
233	13 072 089	Rühn	71	37	4	0	-	-
234	13 072 090	Rukieten	45	12	4	4	-	-
235	13 072 091	Sanitz	456	164	38	14	-	-
236	13 072 092	Sarmstorf	50	20	4	1	-	-
237	13 072 093	Satow	593	224	64	27	-	-
238	13 072 094	Schorssow	81	22	4	2	-	-
239	13 072 095	Schwaan, Stadt	309	112	43	25	-	-
240	13 072 096	Schwasdorf	76	25	2	1	-	-
241	13 072 097	Selpin	87	27	2	0	-	-
242	13 072 098	Stäbelow	112	42	28	23	-	-
243	13 072 099	Steffenhagen	50	24	4	2	-	-
244	13 072 101	Steinhagen	86	26	14	13	-	-
245	13 072 102	Stubbendorf	24	11	0	-	-	-
246	13 072 103	Sukow-Levitzow	69	21	3	3	-	-
247	13 072 104	Tarnow	142	49	7	3	-	-
248	13 072 105	Tessin, Blumenstadt	261	92	59	15	-	-
249	13 072 106	Teterow, Bergringstadt	550	122	148	103	0	-
250	13 072 107	Thelkow	69	26	2	1	-	-
251	13 072 108	Thulendorf	56	28	3	0	-	-
252	13 072 109	Thürkow	63	17	8	6	-	-
253	13 072 110	Vorbeck	64	23	16	1	-	-
254	13 072 111	Walkendorf	215	58	9	4	-	-
255	13 072 112	Wardow	196	68	4	2	-	-
256	13 072 113	Warnkenhagen	72	27	4	1	-	-
257	13 072 114	Warnow	150	50	4	3	-	-
258	13 072 116	Wiendorf	80	36	4	3	-	-
259	13 072 117	Wittenbeck	131	39	5	1	-	-
260	13 072 118	Zarnewanz	61	26	1	1	-	-
261	13 072 119	Zehna	74	23	4	1	-	-
262	13 072 120	Zepelin	58	22	4	1	-	-
263	13 072 121	Ziesendorf	111	55	18	7	-	-
264	13 073	Vorpommern-Rügen	19.360	6.703	2.973	1.358	6	-
265	13 073 001	Ahrenshagen-Daskow	370	105	58	17	-	-
266	13 073 002	Ahrenshoop, Ostseebad	92	59	11	2	-	-
267	13 073 003	Altefähr	98	40	4	2	-	-
268	13 073 004	Altenkirchen	123	30	13	5	-	-
269	13 073 005	Altenpleen	117	56	10	7	-	-
270	13 073 006	Baabe, Ostseebad	75	32	10	1	-	-
271	13 073 007	Bad Sülze, Stadt	166	37	24	6	-	-

Kapitel 4			Bodenfläche am 31. Dezember 2024 nach Nutzungsart und regionaler Gliederung					
Tabelle 4.2			Fläche für Siedlung					
Lfd. Nr.	Schlüssel- nummer	Land Kreis Gemeinde	Davon					
			Tagebau, Grube, Steinbruch	Fläche gemischter Nutzung	Fläche besonderer funktionaler Prägung	Sport-, Freizeit- und Erholungsfläche		Friedhof
						zusammen	darunter	
							Grünanlage	
			(15 000 000)	(16 000 000)	(17 000 000)	(18 000 000)	(18 040 000)	(19 000 000)
ha								
1	2	3	10	11	12	13	14	15
218	13 072 074	Neubukow, Schliemannstadt	-	23	8	60	55	3
219	13 072 075	Nienhagen, Ostseebad	-	0	1	28	22	0
220	13 072 076	Nustrow	0	4	0	14	14	-
221	13 072 077	Papendorf	-	13	3	54	45	-
222	13 072 078	Penzin	-	2	0	7	7	-
223	13 072 079	Plaaz	1	36	1	24	20	1
224	13 072 080	Pölchow	4	2	3	20	16	-
225	13 072 081	Poppendorf	-	3	1	8	7	-
226	13 072 082	Prebberede	1	26	1	52	49	1
227	13 072 083	Reddelich	-	1	1	25	21	-
228	13 072 084	Reimershagen	2	24	1	30	27	1
229	13 072 085	Rerik, Ostseebad, Stadt	-	9	8	372	35	4
230	13 072 086	Retschow	0	10	1	26	21	1
231	13 072 087	Roggentin	0	6	8	67	57	-
232	13 072 088	Rövershagen	0	31	8	61	58	0
233	13 072 089	Rühn	0	6	2	22	19	1
234	13 072 090	Rukieten	-	12	0	16	16	0
235	13 072 091	Sanitz	6	56	56	134	104	1
236	13 072 092	Sarmstorf	0	12	1	13	13	0
237	13 072 093	Satow	17	93	9	182	169	4
238	13 072 094	Schorssow	5	18	2	29	24	1
239	13 072 095	Schwaan, Stadt	1	16	9	124	88	4
240	13 072 096	Schwasdorf	0	19	0	29	28	0
241	13 072 097	Selpin	8	13	2	35	27	-
242	13 072 098	Stäbelow	9	17	1	14	14	0
243	13 072 099	Steffenshagen	-	6	1	14	10	1
244	13 072 101	Steinhagen	1	21	10	14	12	-
245	13 072 102	Stubbendorf	-	1	-	12	12	-
246	13 072 103	Sukow-Levitzow	3	19	0	23	21	0
247	13 072 104	Tarnow	16	24	2	42	38	2
248	13 072 105	Tessin, Blumenstadt	1	8	7	91	59	4
249	13 072 106	Teterow, Bergringstadt	5	26	26	213	135	9
250	13 072 107	Thelkow	2	13	1	24	23	1
251	13 072 108	Thulendorf	0	2	1	22	20	-
252	13 072 109	Thürkow	1	23	-	13	13	0
253	13 072 110	Vorbeck	-	9	2	15	14	-
254	13 072 111	Walkendorf	18	60	3	65	61	2
255	13 072 112	Wardow	5	40	1	77	76	1
256	13 072 113	Warnkenhagen	3	12	0	26	24	1
257	13 072 114	Warnow	2	37	4	49	43	3
258	13 072 116	Wiendorf	1	7	1	29	24	1
259	13 072 117	Wittenbeck	-	2	0	84	7	-
260	13 072 118	Zarnewanz	4	11	0	18	18	1
261	13 072 119	Zehna	1	15	3	28	28	-
262	13 072 120	Zepelin	1	17	0	13	13	1
263	13 072 121	Ziesendorf	-	6	1	30	29	1
264	13 073	Vorpommern-Rügen	483	2.354	992	5.662	4.294	189
265	13 073 001	Ahrenshagen-Daskow	12	32	5	155	152	2
266	13 073 002	Ahrenshoop, Ostseebad	-	0	5	17	9	1
267	13 073 003	Altefähr	-	10	1	43	40	1
268	13 073 004	Altenkirchen	-	18	3	57	28	2
269	13 073 005	Altenpleen	-	23	2	26	23	-
270	13 073 006	Baabe, Ostseebad	-	-	5	27	4	1
271	13 073 007	Bad Sülze, Stadt	-	16	29	58	54	1

Kapitel 4			Bodenfläche am 31. Dezember 2024 nach Nutzungsart und regionaler Gliederung					
Tabelle 4.2			Fläche für Siedlung					
Lfd. Nr.	Schlüssel- nummer	Land Kreis Gemeinde	Siedlung	Davon				
				Wohnbau- fläche	Industrie- und Gewerbefläche		Halde	Bergbau- betrieb
					zusammen	darunter		
				Industrie und Gewerbe				
			(10 000 000)	(11 000 000)	(12 000 000)	(12 010 000)	(13 000 000)	(14 000 000)
ha								
1	2	3	4	5	6	7	8	9
272	13 073 009	Barth, Stadt	547	140	210	50	0	-
273	13 073 010	Bergen auf Rügen, Stadt	508	194	129	61	-	-
274	13 073 011	Binz, Ostseebad	273	75	74	18	-	-
275	13 073 012	Born a. Darß	219	77	15	1	-	-
276	13 073 013	Breege	101	40	12	0	-	-
277	13 073 014	Buschvitz	24	11	1	1	-	-
278	13 073 015	Dettmannsdorf	169	54	12	2	-	-
279	13 073 016	Deyelsdorf	96	31	7	-	-	-
280	13 073 017	Dierhagen, Ostseebad	178	91	21	5	-	-
281	13 073 018	Divitz-Spoldershagen	80	27	14	2	-	-
282	13 073 019	Dranske	230	54	34	24	-	-
283	13 073 020	Drechow	55	19	1	1	-	-
284	13 073 021	Dreschvitz	77	31	3	0	-	-
285	13 073 022	Eixen	142	60	3	2	1	-
286	13 073 023	Elmenhorst	91	40	4	3	-	-
287	13 073 024	Franzburg, Stadt	130	44	16	13	-	-
288	13 073 025	Fuhldorf	131	67	4	0	3	-
289	13 073 027	Garz/Rügen, Stadt	355	104	21	6	-	-
290	13 073 028	Gingst	98	39	18	6	-	-
291	13 073 029	Glewitz	114	33	3	0	-	-
292	13 073 030	Glowe	163	52	31	0	-	-
293	13 073 031	Göhren, Ostseebad	115	36	26	3	-	-
294	13 073 032	Grammendorf	123	41	2	1	-	-
295	13 073 033	Gransebieth	95	31	1	0	-	-
296	13 073 034	Gremersdorf-Buchholz	172	44	6	3	-	-
297	13 073 035	Grimmen, Stadt	682	178	231	147	0	-
298	13 073 036	Groß Kordshagen	69	21	2	-	-	-
299	13 073 037	Groß Mohrdorf	96	49	4	1	-	-
300	13 073 038	Gustow	96	29	1	0	-	-
301	13 073 039	Hugoldsdorf	33	14	4	-	-	-
302	13 073 040	Insel Hiddensee, Seebad	102	60	14	2	-	-
303	13 073 041	Jakobsdorf	68	33	3	1	-	-
304	13 073 042	Karnin	34	17	3	-	-	-
305	13 073 043	Kenz-Küstrow	77	31	5	3	-	-
306	13 073 044	Klausdorf	59	32	5	1	0	-
307	13 073 045	Kluis	58	20	5	3	-	-
308	13 073 046	Kramerhof	385	57	27	0	-	-
309	13 073 048	Lancken-Granitz	51	22	3	1	-	-
310	13 073 049	Lietzow	49	11	27	24	-	-
311	13 073 050	Lindholz	153	42	31	29	-	-
312	13 073 051	Löbnitz	119	40	16	2	-	-
313	13 073 052	Lohme	101	32	10	2	-	-
314	13 073 053	Lüdershagen	75	33	4	2	-	-
315	13 073 054	Lüssow	112	34	44	18	-	-
316	13 073 055	Marlow, Stadt	574	180	49	16	1	-
317	13 073 057	Millienhagen-Oebelitz	68	29	5	2	-	-
318	13 073 059	Neuenkirchen	87	25	26	18	-	-
319	13 073 060	Niepars	295	116	50	28	-	-
320	13 073 061	Pantelitz	77	42	4	2	-	-
321	13 073 062	Papenhagen	95	44	3	2	-	-
322	13 073 063	Parchtitz	81	31	12	5	-	-
323	13 073 064	Patzig	36	18	2	0	-	-
324	13 073 065	Poseritz	188	59	10	5	1	-
325	13 073 066	Preetz	75	26	2	1	-	-
326	13 073 067	Prerow, Ostseebad	189	112	18	1	-	-

Kapitel 4			Bodenfläche am 31. Dezember 2024 nach Nutzungsart und regionaler Gliederung					
Tabelle 4.2			Fläche für Siedlung					
Lfd. Nr.	Schlüssel- nummer	Land Kreis Gemeinde	Davon					
			Tagebau, Grube, Steinbruch	Fläche gemischter Nutzung	Fläche besonderer funktionaler Prägung	Sport-, Freizeit- und Erholungsfläche		Friedhof
						zusammen	darunter	
							Grünanlage	
			(15 000 000)	(16 000 000)	(17 000 000)	(18 000 000)	(18 040 000)	(19 000 000)
ha								
1	2	3	10	11	12	13	14	15
272	13 073 009	Barth, Stadt	-	43	17	132	112	5
273	13 073 010	Bergen auf Rügen, Stadt	0	24	32	118	101	10
274	13 073 011	Binz, Ostseebad	-	1	45	76	32	2
275	13 073 012	Born a. Darß	3	21	13	90	16	2
276	13 073 013	Breege	-	3	0	46	25	-
277	13 073 014	Buschvitz	0	2	0	9	8	-
278	13 073 015	Dettmannsdorf	-	53	3	45	42	1
279	13 073 016	Deyelsdorf	-	21	1	36	35	1
280	13 073 017	Dierhagen, Ostseebad	9	7	3	45	24	1
281	13 073 018	Divitz-Spoldershagen	-	13	0	26	25	-
282	13 073 019	Dranske	-	6	7	129	31	1
283	13 073 020	Drechow	4	14	0	16	16	1
284	13 073 021	Dreschvitz	-	22	3	18	16	-
285	13 073 022	Eixen	2	18	1	56	52	2
286	13 073 023	Elmenhorst	0	13	1	32	28	1
287	13 073 024	Franzburg, Stadt	1	21	12	34	30	2
288	13 073 025	Fuhlendorf	-	2	2	52	24	1
289	13 073 027	Garz/Rügen, Stadt	5	41	9	174	80	3
290	13 073 028	Gingst	-	19	5	16	13	1
291	13 073 029	Glewitz	0	33	1	43	42	1
292	13 073 030	Glowe	1	12	9	57	30	1
293	13 073 031	Göhren, Ostseebad	0	2	6	43	11	1
294	13 073 032	Grammendorf	6	40	1	31	28	2
295	13 073 033	Gransebieth	-	28	1	33	27	1
296	13 073 034	Gremersdorf-Buchholz	52	20	2	47	45	1
297	13 073 035	Grimmen, Stadt	48	20	31	171	151	4
298	13 073 036	Groß Kordshagen	1	13	1	31	24	1
299	13 073 037	Groß Mohrdorf	-	12	0	30	23	1
300	13 073 038	Gustow	13	24	1	28	15	1
301	13 073 039	Hugoldsdorf	-	3	0	11	11	-
302	13 073 040	Insel Hiddensee, Seebad	-	1	7	19	13	1
303	13 073 041	Jakobsdorf	1	12	0	19	19	-
304	13 073 042	Karnin	0	2	1	11	10	-
305	13 073 043	Kenz-Küstrow	4	12	1	23	21	1
306	13 073 044	Klausdorf	2	6	1	13	9	-
307	13 073 045	Kluis	-	10	1	24	24	-
308	13 073 046	Kramerhof	4	5	252	38	31	-
309	13 073 048	Lancken-Granitz	2	6	1	16	14	1
310	13 073 049	Lietzow	-	2	0	8	3	0
311	13 073 050	Lindholz	0	25	10	44	43	0
312	13 073 051	Löbnitz	10	15	2	35	33	-
313	13 073 052	Lohme	16	12	2	29	18	1
314	13 073 053	Lüdershagen	-	9	1	27	23	1
315	13 073 054	Lüssow	-	13	1	19	17	-
316	13 073 055	Marlow, Stadt	18	71	6	243	204	5
317	13 073 057	Millienhagen-Oebelitz	-	11	1	22	22	-
318	13 073 059	Neuenkirchen	1	20	0	14	9	1
319	13 073 060	Niepars	3	47	5	73	65	1
320	13 073 061	Pantelitz	-	18	0	12	11	1
321	13 073 062	Papenhagen	1	21	1	25	23	0
322	13 073 063	Parchtitz	-	22	0	16	14	-
323	13 073 064	Patzig	-	3	1	10	9	2
324	13 073 065	Poseritz	-	43	1	73	66	1
325	13 073 066	Preetz	-	15	1	31	29	-
326	13 073 067	Prerow, Ostseebad	4	4	13	36	18	1

40

StatA MV, Statistischer Bericht C193 2024 00

Kapitel 4			Bodenfläche am 31. Dezember 2024 nach Nutzungsart und regionaler Gliederung						
Tabelle 4.2			Fläche für Siedlung						
Lfd. Nr.	Schlüssel- nummer	Land Kreis Gemeinde	Siedlung	Davon				Halde	Bergbau- betrieb
				Wohnbau- fläche	Industrie- und Gewerbefläche				
					zusammen	darunter Industrie und Gewerbe			
			(10 000 000)	(11 000 000)	(12 000 000)	(12 010 000)	(13 000 000)	(14 000 000)	
ha									
1	2	3	4	5	6	7	8	9	
327	13 073 068	Prohn	106	55	6	3	-	-	
328	13 073 069	Pruchten	94	50	2	0	-	-	
329	13 073 070	Putbus, Stadt	456	162	40	12	-	-	
330	13 073 071	Putgarten	85	13	6	-	-	-	
331	13 073 072	Ralswiek	51	16	7	2	-	-	
332	13 073 073	Rambin	150	44	33	27	-	-	
333	13 073 074	Rappin	76	30	2	0	-	-	
334	13 073 075	Ribnitz-Damgarten, Bernsteinstadt	1.285	339	245	92	-	-	
335	13 073 076	Richtenberg, Stadt	105	43	18	9	-	-	
336	13 073 077	Saal	253	83	13	4	-	-	
337	13 073 078	Sagard	239	52	39	16	-	-	
338	13 073 079	Samtens	153	52	32	13	-	-	
339	13 073 080	Sassnitz, Stadt	527	146	174	128	-	-	
340	13 073 081	Schaprode	70	22	5	3	-	-	
341	13 073 082	Schlemmin	56	19	2	0	-	-	
342	13 073 083	Sehlen	104	39	25	5	-	-	
343	13 073 084	Sellin, Ostseebad	143	68	28	5	-	-	
344	13 073 085	Semlow	122	35	16	9	-	-	
345	13 073 086	Splietsdorf	91	31	9	7	-	-	
346	13 073 087	Steinhagen	172	92	6	1	-	-	
347	13 073 088	Stralsund, Hansestadt	1.716	628	435	262	-	-	
348	13 073 089	Süderholz	676	254	39	15	-	-	
349	13 073 090	Sundhagen	744	262	92	55	-	-	
350	13 073 092	Trent	120	35	9	1	-	-	
351	13 073 093	Tribsees, Stadt	265	75	55	42	-	-	
352	13 073 094	Trinwillershagen	175	47	24	2	-	-	
353	13 073 095	Ummanz	137	45	5	1	-	-	
354	13 073 096	Velgast	233	91	19	5	-	-	
355	13 073 097	Weitenhagen	54	21	1	0	-	-	
356	13 073 098	Wendisch Baggendorf	105	27	2	0	-	-	
357	13 073 099	Wendorf	140	40	34	10	-	-	
358	13 073 100	Wieck a. Darß	103	59	6	0	-	-	
359	13 073 101	Wiek	118	48	10	5	-	-	
360	13 073 102	Wittenhagen	149	57	39	31	-	-	
361	13 073 103	Wustrow, Ostseebad	87	53	8	2	-	-	
362	13 073 104	Zarrendorf	98	57	1	0	-	-	
363	13 073 105	Zingst, Ostseeheilbad	297	171	26	3	-	-	
364	13 073 106	Zirkow	98	29	10	6	-	-	
365	13 073 107	Mönchgut, Ostseebad	194	76	32	22	-	-	
366	13 074	Nordwestmecklenburg	13.861	4.306	2.092	1.102	13	-	
367	13 074 001	Alt Meteln	130	46	4	2	-	-	
368	13 074 002	Bad Kleinen	233	81	29	16	-	-	
369	13 074 003	Barnekow	56	25	7	0	-	-	
370	13 074 004	Benz	88	33	7	0	-	-	
371	13 074 005	Bernstorf	58	21	0	-	-	-	
372	13 074 006	Bibow	66	15	5	3	-	-	
373	13 074 007	Blowatz	125	39	5	2	-	-	
374	13 074 008	Bobitz	302	94	37	19	-	-	
375	13 074 009	Boiensdorf	81	24	2	1	-	-	
376	13 074 010	Boltenhagen, Ostseebad	239	100	27	5	-	-	
377	13 074 012	Brüsewitz	184	67	30	22	-	-	
378	13 074 013	Carlow	128	49	7	3	-	-	
379	13 074 014	Cramonshagen	60	21	10	7	-	-	
380	13 074 015	Dalberg-Wendelstorf	46	21	3	3	-	-	

Kapitel 4			Bodenfläche am 31. Dezember 2024 nach Nutzungsart und regionaler Gliederung					
Tabelle 4.2			Fläche für Siedlung					
Lfd. Nr.	Schlüssel- nummer	Land Kreis Gemeinde	Davon					
			Tagebau, Grube, Steinbruch	Fläche gemischter Nutzung	Fläche besonderer funktionaler Prägung	Sport-, Freizeit- und Erholungsfläche		Friedhof
						zusammen	darunter	
							Grünanlage	
			(15 000 000)	(16 000 000)	(17 000 000)	(18 000 000)	(18 040 000)	(19 000 000)
ha								
1	2	3	10	11	12	13	14	15
327	13 073 068	Prohn	-	10	6	28	25	1
328	13 073 069	Pruchten	-	1	3	38	16	0
329	13 073 070	Putbus, Stadt	18	46	32	153	124	5
330	13 073 071	Putgarten	-	8	27	31	15	-
331	13 073 072	Ralswiek	-	7	3	15	14	1
332	13 073 073	Rambin	-	28	4	40	35	1
333	13 073 074	Rappin	0	12	0	30	25	1
334	13 073 075	Ribnitz-Damgarten, Bernsteinstadt	5	406	39	242	204	8
335	13 073 076	Richtenberg, Stadt	1	12	3	26	23	2
336	13 073 077	Saal	20	27	13	95	90	2
337	13 073 078	Sagard	51	24	4	66	44	4
338	13 073 079	Samtens	16	17	4	32	27	1
339	13 073 080	Sassnitz, Stadt	33	9	17	136	102	11
340	13 073 081	Schaprode	-	24	3	16	11	0
341	13 073 082	Schlemmin	-	7	0	27	26	0
342	13 073 083	Sehlen	0	9	2	28	26	1
343	13 073 084	Sellin, Ostseebad	-	2	5	36	21	4
344	13 073 085	Semlow	1	24	3	43	37	1
345	13 073 086	Splietsdorf	3	25	1	21	21	1
346	13 073 087	Steinhagen	-	8	6	59	40	2
347	13 073 088	Stralsund, Hansestadt	21	7	165	421	350	40
348	13 073 089	Süderholz	1	102	9	263	173	9
349	13 073 090	Sundhagen	30	152	11	193	154	4
350	13 073 092	Trent	9	36	1	30	16	0
351	13 073 093	Tribsees, Stadt	1	33	10	85	75	6
352	13 073 094	Trinwillershagen	-	16	2	85	77	2
353	13 073 095	Ummanz	-	44	0	42	24	-
354	13 073 096	Velgast	-	50	7	63	59	3
355	13 073 097	Weitenhagen	-	11	0	21	20	0
356	13 073 098	Wendisch Baggendorf	-	44	0	31	30	0
357	13 073 099	Wendorf	35	11	1	20	15	-
358	13 073 100	Wieck a. Darß	-	7	1	28	22	1
359	13 073 101	Wiek	0	20	6	33	24	1
360	13 073 102	Wittenhagen	2	14	3	33	29	1
361	13 073 103	Wustrow, Ostseebad	1	1	3	19	9	2
362	13 073 104	Zarrendorf	-	0	2	38	37	-
363	13 073 105	Zingst, Ostseeheilbad	2	19	18	59	34	1
364	13 073 106	Zirkow	9	13	2	34	18	1
365	13 073 107	Mönchgut, Ostseebad	1	13	8	63	22	2
366	13 074	Nordwestmecklenburg	1.068	1.211	308	4.759	4.068	104
367	13 074 001	Alt Meteln	-	20	2	59	56	1
368	13 074 002	Bad Kleinen	-	51	3	67	55	1
369	13 074 003	Barnekow	-	2	0	22	21	-
370	13 074 004	Benz	8	5	1	34	32	1
371	13 074 005	Bernstorf	1	11	1	24	23	-
372	13 074 006	Bibow	5	4	11	26	25	0
373	13 074 007	Blowatz	3	26	1	49	43	1
374	13 074 008	Bobitz	4	29	4	132	129	2
375	13 074 009	Boiensdorf	-	13	1	40	20	-
376	13 074 010	Boltenhagen, Ostseebad	-	8	10	94	39	0
377	13 074 012	Brüsewitz	-	24	2	60	55	1
378	13 074 013	Carlow	-	14	1	55	49	1
379	13 074 014	Cramonshagen	-	3	0	25	20	1
380	13 074 015	Dalberg-Wendelstorf	-	1	1	19	17	-

Kapitel 4			Bodenfläche am 31. Dezember 2024 nach Nutzungsart und regionaler Gliederung					
Tabelle 4.2			Fläche für Siedlung					
Lfd. Nr.	Schlüssel- nummer	Land Kreis Gemeinde	Siedlung	Davon				
				Wohnbau- fläche	Industrie- und Gewerbefläche		Halde	Bergbau- betrieb
					zusammen	darunter		
							Industrie und Gewerbe	
			(10 000 000)	(11 000 000)	(12 000 000)	(12 010 000)	(13 000 000)	(14 000 000)
ha								
1	2	3	4	5	6	7	8	9
381	13 074 016	Damshagen	156	56	7	4	-	-
382	13 074 017	Dassow, Stadt	371	146	53	30	-	-
383	13 074 018	Dechow	32	11	6	2	-	-
384	13 074 019	Dorf Mecklenburg	242	78	50	28	-	-
385	13 074 020	Dragun	101	34	2	1	-	-
386	13 074 021	Gadebusch, Stadt	377	105	62	34	-	-
387	13 074 022	Gägelow	177	74	37	15	-	-
388	13 074 023	Glasin	230	34	26	18	-	-
389	13 074 024	Gottesgabe	92	34	14	5	-	-
390	13 074 025	Grambow	84	26	6	1	-	-
391	13 074 026	Grevesmühlen, Stadt	565	180	138	71	-	-
392	13 074 027	Grieben	24	10	1	1	-	-
393	13 074 028	Groß Molzahn	45	16	4	3	-	-
394	13 074 030	Groß Stieten	95	24	52	30	-	-
395	13 074 031	Hohen Viecheln	80	29	4	3	-	-
396	13 074 032	Hohenkirchen	271	55	11	4	-	-
397	13 074 033	Holdorf	46	21	0	0	-	-
398	13 074 034	Hornstorf	165	41	65	28	-	-
399	13 074 035	Insel Poel, Ostseebad	271	107	18	9	13	-
400	13 074 036	Jesendorf	92	24	7	6	-	-
401	13 074 037	Kalkhorst	250	90	10	2	-	-
402	13 074 038	Klein Trebbow	76	36	2	1	-	-
403	13 074 039	Klütz, Stadt	276	102	22	7	-	-
404	13 074 040	Kneese	43	17	0	0	-	-
405	13 074 042	Königsfeld	156	49	4	2	-	-
406	13 074 043	Krembz	119	49	3	2	-	-
407	13 074 044	Krusenhagen	50	20	3	0	-	-
408	13 074 046	Lübberstorf	47	10	0	-	-	-
409	13 074 047	Lübow	226	57	15	9	-	-
410	13 074 048	Lübstorf	120	56	3	0	-	-
411	13 074 049	Lüdersdorf	321	136	34	25	-	-
412	13 074 050	Lützow	168	55	25	18	-	-
413	13 074 052	Menzendorf	31	12	1	1	-	-
414	13 074 053	Metelsdorf	51	17	5	2	-	-
415	13 074 054	Mühlen Eichsen	100	36	1	-	-	-
416	13 074 056	Neuburg	258	70	39	12	-	-
417	13 074 057	Neukloster, Stadt	281	78	45	30	-	-
418	13 074 060	Passee	82	11	1	0	-	-
419	13 074 061	Perlin	64	20	1	0	-	-
420	13 074 062	Pingelshagen	27	18	1	0	-	-
421	13 074 064	Pokrent	144	31	16	2	-	-
422	13 074 065	Rehna, Stadt	262	94	33	25	-	-
423	13 074 066	Rieps	42	17	2	-	-	-
424	13 074 067	Roduchelstorf	33	11	1	0	-	-
425	13 074 068	Roggendorf	258	37	11	4	-	-
426	13 074 069	Roggenstorf	161	30	6	5	-	-
427	13 074 070	Rögnitz	35	13	0	0	-	-
428	13 074 071	Rüting	58	24	3	1	-	-
429	13 074 072	Schildetal	91	42	5	1	-	-
430	13 074 073	Schlagsdorf	96	47	13	5	-	-
431	13 074 074	Schönberg, Stadt	359	110	65	38	-	-
432	13 074 075	Seehof	67	28	1	1	-	-
433	13 074 076	Selmsdorf	380	80	223	34	-	-
434	13 074 077	Testorf-Steinfort	96	27	1	-	-	-
435	13 074 078	Thandorf	25	10	2	-	-	-

Kapitel 4			Bodenfläche am 31. Dezember 2024 nach Nutzungsart und regionaler Gliederung					
Tabelle 4.2			Fläche für Siedlung					
Lfd. Nr.	Schlüssel- nummer	Land Kreis Gemeinde	Davon					
			Tagebau, Grube, Steinbruch	Fläche gemischter Nutzung	Fläche besonderer funktionaler Prägung	Sport-, Freizeit- und Erholungsfläche		Friedhof
						zusammen	darunter	
							Grünanlage	
			(15 000 000)	(16 000 000)	(17 000 000)	(18 000 000)	(18 040 000)	(19 000 000)
ha								
1	2	3	10	11	12	13	14	15
381	13 074 016	Damshagen	2	17	3	70	59	1
382	13 074 017	Dassow, Stadt	2	39	6	124	110	2
383	13 074 018	Dechow	3	1	0	11	11	-
384	13 074 019	Dorf Mecklenburg	1	16	6	90	86	1
385	13 074 020	Dragun	1	14	2	48	45	1
386	13 074 021	Gadebusch, Stadt	31	25	13	134	120	5
387	13 074 022	Gägelow	1	16	4	44	40	1
388	13 074 023	Glasin	90	23	1	55	54	1
389	13 074 024	Gottesgabe	3	9	2	31	31	-
390	13 074 025	Grambow	10	19	1	22	22	-
391	13 074 026	Grevesmühlen, Stadt	-	20	21	199	176	6
392	13 074 027	Grieben	-	6	0	7	7	-
393	13 074 028	Groß Molzahn	0	9	0	16	15	-
394	13 074 030	Groß Stieten	-	2	1	16	13	-
395	13 074 031	Hohen Viecheln	1	10	2	32	29	1
396	13 074 032	Hohenkirchen	0	21	1	182	69	1
397	13 074 033	Holdorf	1	6	1	16	16	1
398	13 074 034	Hornstorf	-	12	1	44	41	1
399	13 074 035	Insel Poel, Ostseebad	-	33	4	93	52	4
400	13 074 036	Jesendorf	20	7	2	30	28	1
401	13 074 037	Kalkhorst	4	40	7	97	83	2
402	13 074 038	Klein Trebbow	2	4	2	30	26	1
403	13 074 039	Klützt, Stadt	5	28	8	107	87	4
404	13 074 040	Kneese	3	3	1	19	18	-
405	13 074 042	Königsfeld	23	24	0	55	52	1
406	13 074 043	Krembz	1	21	2	43	42	1
407	13 074 044	Krusenhagen	0	7	0	20	19	-
408	13 074 046	Lübberstorf	20	2	0	16	15	-
409	13 074 047	Lübow	68	10	2	73	70	1
410	13 074 048	Lübstorf	-	4	4	51	43	1
411	13 074 049	Lüdersdorf	4	31	9	104	97	2
412	13 074 050	Lützwow	0	20	4	62	57	1
413	13 074 052	Menzendorf	-	6	1	11	11	1
414	13 074 053	Metelsdorf	0	10	1	18	18	-
415	13 074 054	Mühlen Eichsen	0	16	2	42	40	3
416	13 074 056	Neuburg	4	39	4	100	95	2
417	13 074 057	Neukloster, Stadt	56	11	11	76	64	4
418	13 074 060	Passee	17	4	0	48	16	0
419	13 074 061	Perlin	0	6	0	36	29	1
420	13 074 062	Pingelshagen	-	0	0	8	8	-
421	13 074 064	Pokrent	63	5	1	28	28	1
422	13 074 065	Rehna, Stadt	2	23	8	99	88	3
423	13 074 066	Rieps	-	12	0	11	11	-
424	13 074 067	Roduchelstorf	-	8	0	12	12	-
425	13 074 068	Roggendorf	145	19	3	42	39	1
426	13 074 069	Roggenstorf	84	15	1	24	24	1
427	13 074 070	Rögnitz	1	5	-	16	16	-
428	13 074 071	Rüting	-	7	1	23	23	0
429	13 074 072	Schildetal	0	8	1	35	33	0
430	13 074 073	Schlagsdorf	-	4	6	25	23	1
431	13 074 074	Schönberg, Stadt	4	41	11	124	115	5
432	13 074 075	Seehof	-	3	1	35	14	-
433	13 074 076	Selmsdorf	0	10	4	61	59	2
434	13 074 077	Testorf-Steinfort	-	17	0	51	49	-
435	13 074 078	Thandorf	0	5	0	7	7	-

44

StatA MV, Statistischer Bericht C193 2024 0



Kapitel 4			Bodenfläche am 31. Dezember 2024 nach Nutzungsart und regionaler Gliederung					
Tabelle 4.2			Fläche für Siedlung					
Lfd. Nr.	Schlüssel- nummer	Land Kreis Gemeinde	Siedlung	Davon				
				Wohnbau- fläche	Industrie- und Gewerbefläche		Halde	Bergbau- betrieb
					zusammen	darunter Industrie und Gewerbe		
			(10 000 000)	(11 000 000)	(12 000 000)	(12 010 000)	(13 000 000)	(14 000 000)
ha								
1	2	3	4	5	6	7	8	9
436	13 074 079	Upahl	334	70	64	53	-	-
437	13 074 080	Utecht	29	19	0	0	-	-
438	13 074 081	Veelböken	115	35	2	0	-	-
439	13 074 082	Ventschow	95	20	16	14	-	-
440	13 074 084	Warin, Stadt	331	90	36	17	-	-
441	13 074 085	Warnow	80	32	7	6	-	-
442	13 074 087	Wismar, Hansestadt	1.675	495	524	377	-	-
443	13 074 088	Zickhusen	100	22	2	2	-	-
444	13 074 089	Zierow	86	25	2	0	-	-
445	13 074 090	Zurow	392	53	61	19	1	-
446	13 074 091	Züsow	53	19	4	3	-	-
447	13 074 092	Wedendorfersee	103	38	3	1	-	-
448	13 074 093	Stepenitztal	197	76	8	4	-	-
449	13 074 094	Siemz-Niendorf	103	30	27	2	-	-
450	13 075	Vorpommern-Greifswald	20.417	7.276	3.728	2.076	7	-
451	13 075 001	Ahlbeck	98	54	3	1	-	-
452	13 075 002	Alt Tellin	90	26	10	2	-	-
453	13 075 003	Altwarps	81	40	27	26	-	-
454	13 075 004	Altwigshagen	94	32	2	1	-	-
455	13 075 005	Anklam, Hansestadt	704	202	235	114	-	-
456	13 075 006	Bandelin	85	31	8	8	-	-
457	13 075 007	Bargischow	71	23	4	2	-	-
458	13 075 008	Behrenhoff	109	38	9	5	-	-
459	13 075 009	Bentzin	160	62	26	8	-	-
460	13 075 010	Benz	249	51	29	5	-	-
461	13 075 011	Bergholz	81	21	3	1	-	-
462	13 075 012	Blankensee	80	37	0	0	-	-
463	13 075 013	Blesewitz	38	14	2	2	-	-
464	13 075 015	Boldekow	178	44	4	1	-	-
465	13 075 016	Boock	71	31	5	4	1	-
466	13 075 017	Brietzig	36	12	1	-	0	-
467	13 075 018	Brünzow	103	37	18	13	-	-
468	13 075 020	Bugewitz	61	20	1	1	-	-
469	13 075 021	Buggenhagen	53	24	5	5	-	-
470	13 075 022	Butzow	55	30	1	0	-	-
471	13 075 023	Daberkow	59	18	7	2	-	-
472	13 075 025	Dargelin	68	27	5	4	-	-
473	13 075 026	Dargen	85	41	7	3	-	-
474	13 075 027	Dersekow	120	57	8	3	-	-
475	13 075 029	Ducherow	294	102	42	22	-	-
476	13 075 031	Eggesin, Stadt	473	140	117	60	-	-
477	13 075 032	Fahrenwalde	70	21	10	0	-	-
478	13 075 033	Ferdinandshof	289	84	49	22	-	-
479	13 075 034	Garz	45	17	6	6	-	-
480	13 075 035	Glasow	38	17	5	3	-	-
481	13 075 036	Görmin	109	47	7	4	-	-
482	13 075 037	Grambin	39	18	3	1	-	-
483	13 075 038	Grambow	124	48	11	7	-	-
484	13 075 039	Greifswald, Universitäts- und Hansestadt	1.627	548	482	274	-	-
485	13 075 040	Gribow	35	8	4	1	-	-
486	13 075 041	Groß Kiesow	205	77	15	10	-	-
487	13 075 042	Groß Luckow	39	14	1	-	-	-
488	13 075 043	Groß Polzin	100	33	7	6	-	-

Kapitel 4			Bodenfläche am 31. Dezember 2024 nach Nutzungsart und regionaler Gliederung					
Tabelle 4.2			Fläche für Siedlung					
Lfd. Nr.	Schlüssel- nummer	Land Kreis Gemeinde	Davon					
			Tagebau, Grube, Steinbruch	Fläche gemischter Nutzung	Fläche besonderer funktionaler Prägung	Sport-, Freizeit- und Erholungsfläche		Friedhof
						zusammen	darunter	
							Grünanlage	
			(15 000 000)	(16 000 000)	(17 000 000)	(18 000 000)	(18 040 000)	(19 000 000)
ha								
1	2	3	10	11	12	13	14	15
436	13 074 079	Upahl	55	46	2	96	88	1
437	13 074 080	Utecht	-	1	0	9	7	-
438	13 074 081	Veelböken	1	23	1	51	50	1
439	13 074 082	Ventschow	13	7	2	37	32	1
440	13 074 084	Warin, Stadt	51	24	6	121	97	2
441	13 074 085	Warnow	-	8	1	33	30	0
442	13 074 087	Wismar, Hansestadt	-	6	80	547	493	24
443	13 074 088	Zickhusen	47	4	1	24	24	1
444	13 074 089	Zierow	2	6	3	49	18	-
445	13 074 090	Zurow	201	10	2	65	54	-
446	13 074 091	Züsow	1	11	0	18	18	1
447	13 074 092	Wedendorfersee	1	21	1	39	38	-
448	13 074 093	Stepenitztal	0	43	1	67	62	2
449	13 074 094	Siemz-Niendorf	2	20	0	24	21	-
450	13 075	Vorpommern-Greifswald	744	2.388	1.037	4.981	3.877	256
451	13 075 001	Ahlbeck	-	8	2	29	24	1
452	13 075 002	Alt Tellin	30	17	0	6	5	1
453	13 075 003	Altwarps	-	-	4	9	8	1
454	13 075 004	Altwigshagen	-	26	1	31	29	1
455	13 075 005	Anklam, Hansestadt	1	26	40	182	156	18
456	13 075 006	Bandelin	-	27	1	17	13	1
457	13 075 007	Bargischow	11	20	1	11	10	0
458	13 075 008	Behrenhoff	8	32	2	19	18	1
459	13 075 009	Bentzin	11	35	2	23	19	1
460	13 075 010	Benz	2	22	2	140	31	2
461	13 075 011	Bergholz	29	17	1	10	8	1
462	13 075 012	Blankensee	1	17	1	22	20	1
463	13 075 013	Blesewitz	1	8	0	13	12	0
464	13 075 015	Boldekow	45	39	1	44	41	1
465	13 075 016	Boock	0	9	6	18	14	1
466	13 075 017	Brietzig	1	10	0	10	10	0
467	13 075 018	Brünzow	2	24	1	21	20	-
468	13 075 020	Bugewitz	10	15	0	15	15	1
469	13 075 021	Buggenhagen	1	11	1	11	10	1
470	13 075 022	Butzow	0	7	1	15	15	1
471	13 075 023	Daberkow	-	5	0	29	28	1
472	13 075 025	Dargelin	-	10	1	24	22	-
473	13 075 026	Dargen	3	10	2	22	19	0
474	13 075 027	Dersekow	1	22	3	27	25	1
475	13 075 029	Ducherow	2	51	10	83	76	4
476	13 075 031	Eggesin, Stadt	-	14	106	93	81	3
477	13 075 032	Fahrenwalde	1	13	6	17	15	1
478	13 075 033	Ferdinandshof	40	37	9	68	61	3
479	13 075 034	Garz	2	2	-	13	2	6
480	13 075 035	Glasow	0	11	1	4	3	1
481	13 075 036	Görmin	3	39	2	11	9	1
482	13 075 037	Grambin	-	0	0	17	10	1
483	13 075 038	Grambow	5	22	1	35	31	1
484	13 075 039	Greifswald, Universitäts- und Hansestadt	1	35	160	371	329	29
485	13 075 040	Gribow	-	17	0	5	5	0
486	13 075 041	Groß Kiesow	11	45	3	53	47	1
487	13 075 042	Groß Luckow	-	12	0	12	12	-
488	13 075 043	Groß Polzin	1	19	0	40	40	1

Kapitel 4			Bodenfläche am 31. Dezember 2024 nach Nutzungsart und regionaler Gliederung						
Tabelle 4.2			Fläche für Siedlung						
Lfd. Nr.	Schlüssel- nummer	Land Kreis Gemeinde	Siedlung	Davon				Halde	Bergbau- betrieb
				Wohnbau- fläche	Industrie- und Gewerbefläche				
			zusammen		darunter	Industrie und Gewerbe			
			(10 000 000)	(11 000 000)	(12 000 000)		(12 010 000)	(13 000 000)	(14 000 000)
ha									
1	2	3	4	5	6	7	8	9	
489	13 075 044	Gützkow, Stadt	284	108	41	24	-	-	
490	13 075 045	Hammer a.d. Uecker	57	29	5	5	-	-	
491	13 075 046	Hanshagen	61	38	5	4	-	-	
492	13 075 048	Heinrichswalde	62	22	2	1	-	-	
493	13 075 049	Heringsdorf, Ostseebad	450	249	78	24	-	-	
494	13 075 050	Hinrichshagen	54	36	2	1	-	-	
495	13 075 051	Hintersee	68	32	8	7	-	-	
496	13 075 053	Iven	29	9	2	1	-	-	
497	13 075 054	Jarmen, Stadt	252	84	73	31	-	-	
498	13 075 055	Jatznick	349	105	57	36	-	-	
499	13 075 056	Kamminke	30	12	3	2	-	-	
500	13 075 058	Karlshagen, Ostseebad	164	80	25	17	-	-	
501	13 075 059	Katzow	77	41	3	2	-	-	
502	13 075 060	Kemnitz	124	50	22	13	-	-	
503	13 075 061	Klein Bünzow	138	58	6	4	-	-	
504	13 075 063	Koblentz	55	11	4	2	-	-	
505	13 075 065	Korswandt	46	22	2	0	-	-	
506	13 075 066	Koserow, Ostseebad	116	61	16	1	-	-	
507	13 075 067	Krackow	164	52	43	13	-	-	
508	13 075 068	Krien	104	36	6	5	-	-	
509	13 075 069	Kröslin	156	89	23	15	-	-	
510	13 075 070	Kruckow	107	40	11	3	-	-	
511	13 075 071	Krugsdorf	67	23	4	1	-	-	
512	13 075 072	Krummin	31	18	2	1	-	-	
513	13 075 073	Krusenfelde	36	12	0	0	-	-	
514	13 075 074	Lassan, Stadt	118	48	6	2	-	-	
515	13 075 075	Leopoldshagen	68	25	5	3	-	-	
516	13 075 076	Levenhagen	62	24	5	4	-	-	
517	13 075 078	Liepgarten	83	34	12	6	-	-	
518	13 075 079	Löcknitz	234	73	70	55	-	-	
519	13 075 080	Loddin, Seebad	97	53	9	2	-	-	
520	13 075 081	Loissin	93	37	4	3	-	-	
521	13 075 082	Loitz, Stadt	373	148	82	31	-	-	
522	13 075 083	Lubmin, Seebad	305	75	194	143	-	-	
523	13 075 084	Lübs	89	25	5	1	-	-	
524	13 075 085	Luckow	96	40	6	3	-	-	
525	13 075 087	Lütow	74	32	14	8	-	-	
526	13 075 088	Medow	106	31	3	0	-	-	
527	13 075 089	Meiersberg	40	23	0	-	-	-	
528	13 075 090	Mellenthin	85	36	10	0	-	-	
529	13 075 091	Mesekenhagen	119	54	13	12	-	-	
530	13 075 092	Mölschow	96	43	6	2	-	-	
531	13 075 093	Mönkebude	62	33	4	1	-	-	
532	13 075 094	Murchin	208	50	85	49	-	-	
533	13 075 095	Nadrensee	87	20	5	0	-	-	
534	13 075 097	Neu Boltenhagen	97	35	29	27	-	-	
535	13 075 098	Neu Kosenow	80	32	5	0	-	-	
536	13 075 101	Neuenkirchen	47	6	4	2	-	-	
537	13 075 102	Neuenkirchen	148	83	25	9	-	-	
538	13 075 103	Nieden	28	9	0	-	-	-	
539	13 075 104	Papendorf	45	13	1	0	-	-	
540	13 075 105	Pasewalk, Stadt	649	152	191	100	-	-	
541	13 075 106	Peenemünde	131	31	68	35	-	-	
542	13 075 107	Penkun, Stadt	296	88	16	8	-	-	
543	13 075 108	Plöwen	60	23	2	2	-	-	

Kapitel 4			Bodenfläche am 31. Dezember 2024 nach Nutzungsart und regionaler Gliederung					
Tabelle 4.2			Fläche für Siedlung					
Lfd. Nr.	Schlüssel- nummer	Land Kreis Gemeinde	Davon					
			Tagebau, Grube, Steinbruch	Fläche gemischter Nutzung	Fläche besonderer funktionaler Prägung	Sport-, Freizeit- und Erholungsfläche		Friedhof
						zusammen	darunter	
							Grünanlage	
			(15 000 000)	(16 000 000)	(17 000 000)	(18 000 000)	(18 040 000)	(19 000 000)
ha								
1	2	3	10	11	12	13	14	15
489	13 075 044	Gützkow, Stadt	30	32	8	60	54	4
490	13 075 045	Hammer a.d. Uecker	-	5	1	16	14	1
491	13 075 046	Hanshagen	0	8	1	8	6	1
492	13 075 048	Heinrichswalde	-	18	1	17	13	1
493	13 075 049	Heringsdorf, Ostseebad	4	2	26	86	43	6
494	13 075 050	Hinrichshagen	1	3	1	10	7	-
495	13 075 051	Hintersee	-	9	3	15	13	1
496	13 075 053	Iven	-	11	-	6	5	0
497	13 075 054	Jarmen, Stadt	12	28	5	44	35	5
498	13 075 055	Jatznick	42	35	4	102	99	4
499	13 075 056	Kamminke	0	2		13	3	1
500	13 075 058	Karlshagen, Ostseebad	-	1	5	53	22	1
501	13 075 059	Katzow	0	12	4	16	13	0
502	13 075 060	Kemnitz	0	30	2	19	17	1
503	13 075 061	Klein Bünzow	4	25	2	43	42	1
504	13 075 063	Koblentz	-	25	0	13	13	1
505	13 075 065	Korswandt	0	2	0	20	13	0
506	13 075 066	Koserow, Ostseebad	0	0	8	29	7	2
507	13 075 067	Krackow	2	25	2	39	35	1
508	13 075 068	Krien	0	29	2	29	28	1
509	13 075 069	Kröslin	5	5	5	27	15	2
510	13 075 070	Kruckow	8	34	5	8	6	1
511	13 075 071	Krugsdorf	14	5	0	20	11	1
512	13 075 072	Krummin	-	4	1	6	2	1
513	13 075 073	Krusenfelde	2	6	1	14	13	1
514	13 075 074	Lassan, Stadt	2	12	2	46	40	2
515	13 075 075	Leopoldshagen	-	13	1	23	22	1
516	13 075 076	Levenhagen	0	20	0	12	11	1
517	13 075 078	Liepgarten	3	11	0	20	20	3
518	13 075 079	Löcknitz	17	5	11	55	43	3
519	13 075 080	Loddin, Seebad	0	4	6	24	3	1
520	13 075 081	Loissin	0	12	2	38	10	0
521	13 075 082	Loitz, Stadt	7	61	14	56	40	6
522	13 075 083	Lubmin, Seebad	-	7	4	22	11	3
523	13 075 084	Lübs	-	35	1	22	20	1
524	13 075 085	Luckow	3	14	2	28	27	2
525	13 075 087	Lütow	1	11	1	15	5	0
526	13 075 088	Medow	-	35	0	35	35	1
527	13 075 089	Meiersberg	-	2	0	14	13	1
528	13 075 090	Mellenthin	2	14	2	20	17	2
529	13 075 091	Mesekenhagen	9	19	1	23	13	1
530	13 075 092	Mölschow	16	20	2	7	5	1
531	13 075 093	Mönkebude	-	1	1	23	14	1
532	13 075 094	Murchin	8	20	3	40	31	1
533	13 075 095	Nadrensee	16	14	15	17	15	1
534	13 075 097	Neu Boltenhagen	1	22	2	9	6	0
535	13 075 098	Neu Kosenow	0	16	1	24	21	1
536	13 075 101	Neuenkirchen	2	20	0	15	14	0
537	13 075 102	Neuenkirchen	3	11	4	22	19	1
538	13 075 103	Nieden	6	4	1	8	7	0
539	13 075 104	Papendorf	11	4	0	15	13	1
540	13 075 105	Pasewalk, Stadt	2	24	48	223	165	10
541	13 075 106	Peenemünde	-	-	16	16	3	0
542	13 075 107	Penkun, Stadt	52	45	10	80	75	4
543	13 075 108	Plöwen	-	9	1	25	13	0

48

StatA MV, Statistischer Bericht C193 2024 00

Kapitel 4			Bodenfläche am 31. Dezember 2024 nach Nutzungsart und regionaler Gliederung					
Tabelle 4.2			Fläche für Siedlung					
Lfd. Nr.	Schlüssel- nummer	Land Kreis Gemeinde	Siedlung	Davon				
				Wohnbau- fläche	Industrie- und Gewerbefläche		Halde	Bergbau- betrieb
			zusammen		darunter			
					Industrie und Gewerbe			
(10 000 000)	(11 000 000)	(12 000 000)	(12 010 000)	(13 000 000)	(14 000 000)			
ha								
1	2	3	4	5	6	7	8	9
544	13 075 109	Polzow	27	10	1	-	-	-
545	13 075 110	Postlow	57	23	2	1	-	-
546	13 075 111	Pudagla	80	17	19	18	-	-
547	13 075 113	Ramin	113	52	7	2	-	-
548	13 075 114	Rankwitz	111	52	8	6	-	-
549	13 075 115	Rollwitz	132	41	18	6	-	-
550	13 075 116	Rossin	30	7	0	-	-	-
551	13 075 117	Rossow	73	22	17	1	-	-
552	13 075 118	Rothemühl	59	19	2	1	-	-
553	13 075 119	Rothenklempenow	117	45	10	8	-	-
554	13 075 120	Rubenow	210	49	114	91	-	-
555	13 075 121	Rubkow	122	49	2	-	-	-
556	13 075 122	Sarnow	123	23	6	2	2	-
557	13 075 123	Sassen-Trantow	142	57	19	4	-	-
558	13 075 124	Sauzin	57	22	10	9	-	-
559	13 075 125	Schmatzin	69	22	4	3	-	-
560	13 075 126	Schönwalde	70	31	3	2	-	-
561	13 075 127	Spantekow	230	79	26	2	-	-
562	13 075 128	Stolpe an der Peene	65	18	11	3	-	-
563	13 075 129	Stolpe auf Usedom	52	35	2	0	-	-
564	13 075 130	Strasburg (Uckermark), Stadt	493	132	80	50	-	-
565	13 075 131	Torgelow, Stadt	656	208	133	72	4	-
566	13 075 133	Trassenheide, Ostseebad	116	37	20	11	-	-
567	13 075 134	Tutow	214	26	150	112	-	-
568	13 075 135	Ückeritz, Seebad	84	38	9	2	-	-
569	13 075 136	Ueckermünde, Seebad , Stadt	571	196	133	60	-	-
570	13 075 137	Usedom, Stadt	183	77	16	6	-	-
571	13 075 138	Viereck	160	51	4	1	-	-
572	13 075 139	Vogelsang-Warsin	66	37	0	0	-	-
573	13 075 140	Völschow	62	20	7	5	-	-
574	13 075 141	Wackerow	94	58	5	4	-	-
575	13 075 142	Weitenhagen	171	80	30	26	-	-
576	13 075 143	Wilhelmsburg	163	46	11	6	-	-
577	13 075 144	Wolgast, Stadt	681	202	183	121	-	-
578	13 075 145	Wrangelsburg	40	12	10	8	-	-
579	13 075 146	Wusterhusen	124	43	14	8	-	-
580	13 075 147	Zemitz	115	53	17	15	-	-
581	13 075 148	Zempin, Seebad	78	43	9	1	-	-
582	13 075 149	Zerrenthin	52	20	0	0	-	-
583	13 075 150	Ziethen	74	29	11	9	-	-
584	13 075 151	Zinnowitz, Ostseebad	231	135	37	13	-	-
585	13 075 152	Zirchow	69	19	8	6	-	-
586	13 075 154	Züssow	182	54	33	25	-	-
587	13 075 155	Neetzow-Liepen	145	51	9	3	-	-
588	13 075 156	Karlsburg	183	97	15	3	-	-
589	13 076	Ludwigslust-Parchim	22.784	7.246	3.531	2.014	7	-
590	13 076 001	Alt Krenzlin	110	39	3	3	-	-
591	13 076 002	Alt Zachun	39	15	4	4	-	-
592	13 076 003	Balow	50	21	1	1	-	-
593	13 076 004	Bandenitz	69	27	8	3	-	-
594	13 076 005	Banzkow	285	96	22	5	-	-
595	13 076 006	Barkhagen	93	27	5	1	-	-
596	13 076 007	Barnin	73	21	11	3	-	-
597	13 076 008	Belsch	72	24	3	2	-	-

Kapitel 4			Bodenfläche am 31. Dezember 2024 nach Nutzungsart und regionaler Gliederung					
Tabelle 4.2			Fläche für Siedlung					
Lfd. Nr.	Schlüssel- nummer	Land Kreis Gemeinde	Davon					
			Tagebau, Grube, Steinbruch	Fläche gemischter Nutzung	Fläche besonderer funktionaler Prägung	Sport-, Freizeit- und Erholungsfläche		Friedhof
						zusammen	darunter	
							Grünanlage	
			(15 000 000)	(16 000 000)	(17 000 000)	(18 000 000)	(18 040 000)	(19 000 000)
ha								
1	2	3	10	11	12	13	14	15
544	13 075 109	Polzow	1	7	1	8	7	0
545	13 075 110	Postlow	-	16	1	15	15	0
546	13 075 111	Pudagla	28	8	1	7	3	-
547	13 075 113	Ramin	-	24	3	25	25	2
548	13 075 114	Rankwitz	9	10	1	29	14	1
549	13 075 115	Rollwitz	0	21	4	47	42	2
550	13 075 116	Rossin	-	6	1	15	15	1
551	13 075 117	Rossow	2	11	1	18	16	1
552	13 075 118	Rothemühl	-	10	13	14	13	1
553	13 075 119	Rothenklempenow	0	24	4	31	24	3
554	13 075 120	Rubenow	0	26	1	18	16	1
555	13 075 121	Rubkow	1	27	3	39	37	2
556	13 075 122	Sarnow	51	14	1	25	22	1
557	13 075 123	Sassen-Trantow	9	35	3	18	13	1
558	13 075 124	Sauzin	15	2	0	6	1	1
559	13 075 125	Schmatzin	1	16	2	23	21	1
560	13 075 126	Schönwalde	3	12	2	18	16	1
561	13 075 127	Spantekow	3	56	5	57	51	3
562	13 075 128	Stolpe an der Peene	-	17	1	17	16	1
563	13 075 129	Stolpe auf Usedom	2	0	1	11	7	1
564	13 075 130	Strasburg (Uckermark), Stadt	9	57	14	189	172	12
565	13 075 131	Torgelow, Stadt	1	17	154	135	110	5
566	13 075 133	Trassenheide, Ostseebad	-	1	5	53	8	-
567	13 075 134	Tutow	-	5	16	16	10	1
568	13 075 135	Ückeritz, Seebad	-	0	4	30	7	1
569	13 075 136	Ueckermünde, Seebad , Stadt	2	14	31	187	132	8
570	13 075 137	Usedom, Stadt	6	25	7	48	40	4
571	13 075 138	Viereck	0	21	44	38	33	2
572	13 075 139	Vogelsang-Warsin	-	1	1	26	21	1
573	13 075 140	Völschow	2	22	1	9	8	1
574	13 075 141	Wackerow	1	15	1	15	14	0
575	13 075 142	Weitenhagen	11	12	1	36	31	1
576	13 075 143	Wilhelmsburg	-	65	2	38	30	1
577	13 075 144	Wolgast, Stadt	38	36	34	179	141	10
578	13 075 145	Wrangelsburg	3	10	0	5	5	1
579	13 075 146	Wusterhusen	4	41	2	18	17	1
580	13 075 147	Zemitz	2	18	2	22	19	0
581	13 075 148	Zempin, Seebad	-	0	1	23	5	1
582	13 075 149	Zerrenthin	9	7	1	14	13	1
583	13 075 150	Ziethen	0	6	4	23	21	0
584	13 075 151	Zinnowitz, Ostseebad	1	2	13	42	8	1
585	13 075 152	Zirchow	1	4	9	28	14	2
586	13 075 154	Züssow	2	45	16	30	22	3
587	13 075 155	Neetzow-Liepen	3	29	3	50	44	1
588	13 075 156	Karlsburg	11	20	9	29	26	2
589	13 076	Ludwigslust-Parchim	1.401	3.333	583	6.439	5.433	243
590	13 076 001	Alt Krenzlin	-	20	2	43	40	2
591	13 076 002	Alt Zachun	-	6	1	12	11	0
592	13 076 003	Balow	2	11	2	14	12	1
593	13 076 004	Bandenitz	1	19	1	13	11	-
594	13 076 005	Banzkow	0	84	4	77	57	2
595	13 076 006	Barkhagen	1	15	0	43	43	1
596	13 076 007	Barnin	4	8	0	26	16	1
597	13 076 008	Belsch	1	33	-	11	11	-

Kapitel 4			Bodenfläche am 31. Dezember 2024 nach Nutzungsart und regionaler Gliederung						
Tabelle 4.2			Fläche für Siedlung						
Lfd. Nr.	Schlüssel- nummer	Land Kreis Gemeinde	Siedlung	Davon				Halde	Bergbau- betrieb
				Wohnbau- fläche	Industrie- und Gewerbefläche				
			zusammen		darunter Industrie und Gewerbe				
			(10 000 000)	(11 000 000)	(12 000 000)	(12 010 000)	(13 000 000)	(14 000 000)	
ha									
1	2	3	4	5	6	7	8	9	
598	13 076 009	Bengerstorf	70	37	2	0	-	-	
599	13 076 010	Besitz	48	16	1	1	-	-	
600	13 076 011	Blankenberg	70	24	5	4	-	-	
601	13 076 012	Blievenstorf	53	22	1	1	-	-	
602	13 076 013	Bobzin	40	16	10	9	-	-	
603	13 076 014	Boizenburg/ Elbe, Stadt	562	199	156	115	-	-	
604	13 076 015	Borkow	71	22	4	1	-	-	
605	13 076 016	Brahlstorf	116	31	28	24	-	-	
606	13 076 017	Brenz	111	25	48	19	-	-	
607	13 076 018	Bresegard bei Eldena	47	12	0	0	-	-	
608	13 076 019	Bresegard bei Picher	78	26	6	0	-	-	
609	13 076 020	Brüel, Stadt	254	73	42	27	-	-	
610	13 076 021	Brunow	76	23	2	2	-	-	
611	13 076 023	Bülow	63	19	0	0	-	-	
612	13 076 024	Cambs	63	22	4	0	-	-	
613	13 076 025	Crivitz, Stadt	393	116	58	24	-	-	
614	13 076 026	Dabel	205	64	71	62	-	-	
615	13 076 027	Dambeck	67	27	0	0	-	-	
616	13 076 029	Demen	180	39	59	53	-	-	
617	13 076 030	Dersenow	90	29	6	5	-	-	
618	13 076 032	Dobbartin	152	25	9	3	-	-	
619	13 076 033	Dobin am See	187	67	7	0	-	-	
620	13 076 034	Dömitz, Stadt	327	101	63	42	1	-	
621	13 076 035	Domsühl	242	67	17	3	-	-	
622	13 076 036	Dümmer	144	60	10	6	-	-	
623	13 076 037	Eldena	172	56	29	24	-	-	
624	13 076 038	Friedrichsruhe	140	55	6	2	-	-	
625	13 076 039	Gallin	172	25	104	86	-	-	
626	13 076 040	Gallin-Kuppentin	105	33	5	3	-	-	
627	13 076 041	Gammelin	51	27	1	0	-	-	
628	13 076 044	Gneven	84	12	1	0	-	-	
629	13 076 046	Göhlen	87	38	5	3	-	-	
630	13 076 048	Goldberg, Stadt	350	121	43	32	-	-	
631	13 076 049	Gorlosen	106	41	4	0	-	-	
632	13 076 050	Grabow, Stadt	414	116	118	59	-	-	
633	13 076 051	Granzin	81	24	3	3	-	-	
634	13 076 053	Grebs-Niendorf	105	44	1	0	-	-	
635	13 076 054	Gresse	84	34	4	-	-	-	
636	13 076 055	Greven	116	45	9	8	-	-	
637	13 076 056	Groß Godems	47	17	5	2	-	-	
638	13 076 057	Groß Krams	18	9	1	0	-	-	
639	13 076 058	Groß Laasch	86	46	6	5	-	-	
640	13 076 060	Hagenow, Stadt	650	197	165	76	-	-	
641	13 076 062	Hohen Pritz	64	20	4	-	-	-	
642	13 076 063	Holthusen	101	37	27	10	0	-	
643	13 076 064	Hoort	72	30	2	1	-	-	
644	13 076 065	Hülseburg	35	11	1	0	-	-	
645	13 076 067	Karenz	27	15	1	0	-	-	
646	13 076 068	Karrenzin	97	33	4	0	-	-	
647	13 076 069	Karstädt	68	29	1	0	-	-	
648	13 076 070	Kirch Jesar	54	26	3	2	-	-	
649	13 076 071	Klein Rogahn	62	37	1	0	-	-	
650	13 076 072	Kobrow	146	19	4	2	-	-	
651	13 076 073	Kogel	101	40	12	5	-	-	
652	13 076 075	Kreien	69	24	8	1	-	-	

Kapitel 4			Bodenfläche am 31. Dezember 2024 nach Nutzungsart und regionaler Gliederung					
Tabelle 4.2			Fläche für Siedlung					
Lfd. Nr.	Schlüssel- nummer	Land Kreis Gemeinde	Davon					
			Tagebau, Grube, Steinbruch	Fläche gemischter Nutzung	Fläche besonderer funktionaler Prägung	Sport-, Freizeit- und Erholungsfläche		Friedhof
						zusammen	darunter	
							Grünanlage	
			(15 000 000)	(16 000 000)	(17 000 000)	(18 000 000)	(18 040 000)	(19 000 000)
ha								
1	2	3	10	11	12	13	14	15
598	13 076 009	Bengerstorf	0	20	1	10	9	-
599	13 076 010	Besitz	0	20	0	10	8	1
600	13 076 011	Blankenberg	18	2	0	20	19	0
601	13 076 012	Blievenstorf	-	12	0	18	15	1
602	13 076 013	Bobzin	-	4	0	9	9	-
603	13 076 014	Boizenburg/ Elbe, Stadt	20	19	18	146	130	4
604	13 076 015	Borkow	2	7	0	34	29	1
605	13 076 016	Brahlstorf	12	23	1	19	18	2
606	13 076 017	Brenz	-	8	2	28	27	-
607	13 076 018	Bresegard bei Eldena	2	17	1	14	12	1
608	13 076 019	Bresegard bei Picher	14	14	0	17	16	1
609	13 076 020	Brüel, Stadt	16	37	5	78	69	3
610	13 076 021	Brunow	1	17	0	31	30	1
611	13 076 023	Bülow	1	9	0	32	31	1
612	13 076 024	Cambs	-	10	3	25	21	0
613	13 076 025	Crivitz, Stadt	2	50	14	148	131	4
614	13 076 026	Dabel	1	10	3	56	37	1
615	13 076 027	Dambeck	-	21	-	18	18	1
616	13 076 029	Demen	3	29	3	46	44	1
617	13 076 030	Dersenow	18	10	1	26	24	1
618	13 076 032	Dobbertin	20	23	9	63	47	2
619	13 076 033	Dobin am See	2	25	1	83	55	1
620	13 076 034	Dömitz, Stadt	20	47	6	84	71	5
621	13 076 035	Domsühl	58	57	4	36	32	1
622	13 076 036	Dümmer	1	18	4	51	38	1
623	13 076 037	Eldena	1	28	3	52	40	3
624	13 076 038	Friedrichsruhe	0	38	2	37	36	1
625	13 076 039	Gallin	-	11	10	21	15	1
626	13 076 040	Gallin-Kuppentin	3	25	1	37	35	1
627	13 076 041	Gammelin	2	7	1	13	13	1
628	13 076 044	Gneven	1	1	0	68	10	0
629	13 076 046	Göhlen	1	13	3	26	25	2
630	13 076 048	Goldberg, Stadt	1	47	9	126	113	3
631	13 076 049	Gorlosen	7	32	1	17	16	5
632	13 076 050	Grabow, Stadt	2	76	8	87	74	7
633	13 076 051	Granzin	4	14	2	34	32	1
634	13 076 053	Grebs-Niendorf	0	29	0	28	27	2
635	13 076 054	Gresse	4	17	1	23	21	1
636	13 076 055	Greven	3	34	2	22	22	1
637	13 076 056	Groß Godems	-	8	1	15	12	1
638	13 076 057	Groß Krams	0	6	0	1	1	0
639	13 076 058	Groß Laasch	1	13	2	18	15	1
640	13 076 060	Hagenow, Stadt	4	33	84	161	146	6
641	13 076 062	Hohen Pritz	0	6	0	33	27	0
642	13 076 063	Holthusen	0	12	1	23	21	1
643	13 076 064	Hoort	0	11	1	27	21	1
644	13 076 065	Hülseburg	-	10	0	13	12	0
645	13 076 067	Karenz	-	4	-	7	7	1
646	13 076 068	Karrenzsin	-	25	2	30	27	2
647	13 076 069	Karstädt	1	15	1	20	20	1
648	13 076 070	Kirch Jesar	-	10	1	12	9	1
649	13 076 071	Klein Rogahn	-	5	1	19	18	-
650	13 076 072	Kobrow	67	25	2	28	26	1
651	13 076 073	Kogel	1	25	1	23	20	-
652	13 076 075	Kreien	4	14	0	18	18	1



Kapitel 4			Bodenfläche am 31. Dezember 2024 nach Nutzungsart und regionaler Gliederung						
Tabelle 4.2			Fläche für Siedlung						
Lfd. Nr.	Schlüssel- nummer	Land Kreis Gemeinde	Siedlung	Davon				Halde	Bergbau- betrieb
				Wohnbau- fläche	Industrie- und Gewerbefläche				
			zusammen		darunter Industrie und Gewerbe				
			(10 000 000)	(11 000 000)	(12 000 000)	(12 010 000)	(13 000 000)	(14 000 000)	
ha									
1	2	3	4	5	6	7	8	9	
653	13 076 076	Kremmin	84	18	4	0	3	-	
654	13 076 077	Kritzow	81	28	2	1	-	-	
655	13 076 078	Kuhlen-Wendorf	163	54	14	9	-	-	
656	13 076 079	Kuhstorf	72	37	8	2	-	-	
657	13 076 080	Langen Brütz	144	26	2	0	-	-	
658	13 076 082	Leezen	178	72	26	15	-	-	
659	13 076 085	Lewitzrand	177	59	7	2	-	-	
660	13 076 086	Lübesse	128	26	79	62	-	-	
661	13 076 087	Lüblow	96	32	0	-	-	-	
662	13 076 088	Lübtheen, Stadt	468	164	79	63	-	-	
663	13 076 089	Lübz, Stadt	484	139	108	69	-	-	
664	13 076 090	Ludwigslust, Stadt	905	236	240	175	-	-	
665	13 076 092	Lüttow-Valluhn	445	39	80	68	-	-	
666	13 076 093	Malk Göhren	70	24	3	0	-	-	
667	13 076 094	Malliß	157	47	45	22	-	-	
668	13 076 096	Mestlin	113	34	5	0	-	-	
669	13 076 097	Milow	59	20	4	1	-	-	
670	13 076 098	Möllenbeck	45	18	0	0	-	-	
671	13 076 099	Moraas	45	28	4	2	-	-	
672	13 076 100	Muchow	51	19	3	2	-	-	
673	13 076 101	Mustin	83	27	4	3	-	-	
674	13 076 102	Neu Gülze	77	45	6	4	-	-	
675	13 076 103	Neu Kaliß	216	82	39	28	0	-	
676	13 076 104	Neu Poserin	137	80	3	3	-	-	
677	13 076 105	Neustadt-Glewe, Stadt	480	163	142	81	-	-	
678	13 076 106	Nostorf	62	29	1	0	-	-	
679	13 076 107	Pampow	150	73	38	17	-	-	
680	13 076 108	Parchim, Stadt	1.086	276	314	178	-	-	
681	13 076 109	Passow	105	35	8	6	-	-	
682	13 076 110	Pätow-Steegen	53	22	5	4	-	-	
683	13 076 111	Picher	95	34	10	2	-	-	
684	13 076 112	Pinnow	261	70	5	2	-	-	
685	13 076 113	Plate	363	97	18	9	-	-	
686	13 076 114	Plau am See, Stadt	619	170	179	46	-	-	
687	13 076 115	Prislich	105	42	3	1	-	-	
688	13 076 116	Pritzier	66	20	15	10	-	-	
689	13 076 117	Raben Steinfeld	56	27	7	4	-	-	
690	13 076 118	Rastow	220	73	41	27	-	-	
691	13 076 119	Redefin	84	19	15	6	-	-	
692	13 076 120	Rom	132	46	6	1	-	-	
693	13 076 121	Schossin	39	17	5	4	-	-	
694	13 076 122	Schwanheide	223	31	16	12	-	-	
695	13 076 125	Siggelkow	141	42	7	2	-	-	
696	13 076 126	Spornitz	170	53	27	10	-	-	
697	13 076 128	Sternberg, Stadt	281	89	33	15	1	-	
698	13 076 129	Stolpe	45	12	3	1	-	-	
699	13 076 130	Stralendorf	111	43	28	9	-	-	
700	13 076 131	Strohkirchen	40	22	1	1	-	-	
701	13 076 133	Sukow	159	52	9	1	-	-	
702	13 076 134	Sülstorf	121	42	7	5	-	-	
703	13 076 135	Techentin	140	40	4	1	-	-	
704	13 076 136	Teldau	112	31	5	5	-	-	
705	13 076 138	Tessin b. Boizenburg	49	22	4	0	-	-	
706	13 076 140	Tramm	113	40	2	0	1	-	
707	13 076 141	Uelitz	52	21	7	6	-	-	

Kapitel 4			Bodenfläche am 31. Dezember 2024 nach Nutzungsart und regionaler Gliederung					
Tabelle 4.2			Fläche für Siedlung					
Lfd. Nr.	Schlüssel- nummer	Land Kreis Gemeinde	Davon					
			Tagebau, Grube, Steinbruch	Fläche gemischter Nutzung	Fläche besonderer funktionaler Prägung	Sport-, Freizeit- und Erholungsfläche		Friedhof
						zusammen	darunter	
							Grünanlage	
			(15 000 000)	(16 000 000)	(17 000 000)	(18 000 000)	(18 040 000)	(19 000 000)
ha								
1	2	3	10	11	12	13	14	15
653	13 076 076	Kremmin	2	42	0	14	12	1
654	13 076 077	Kritzow	1	7	11	31	30	1
655	13 076 078	Kuhlen-Wendorf	13	21	2	59	50	0
656	13 076 079	Kuhstorf	-	8	1	18	14	1
657	13 076 080	Langen Brütz	-	16	0	98	14	2
658	13 076 082	Leezen	5	19	22	32	24	1
659	13 076 085	Lewitzrand	3	44	4	57	50	4
660	13 076 086	Lübesse	-	1	1	22	18	-
661	13 076 087	Lüblow	0	37	1	24	23	1
662	13 076 088	Lübtheen, Stadt	0	93	18	108	88	5
663	13 076 089	Lübz, Stadt	6	42	18	167	152	5
664	13 076 090	Ludwigslust, Stadt	21	50	35	312	280	11
665	13 076 092	Lüttow-Valluhn	277	25	1	23	18	0
666	13 076 093	Malk Göhren	1	12	1	28	25	2
667	13 076 094	Malliß	6	7	5	44	40	2
668	13 076 096	Mestlin	2	30	3	37	35	1
669	13 076 097	Milow	0	30	0	3	2	1
670	13 076 098	Möllenbeck	3	4	0	19	16	1
671	13 076 099	Moraas	-	4	1	8	5	1
672	13 076 100	Muchow	0	8	1	20	20	0
673	13 076 101	Mustin	1	15	4	31	30	0
674	13 076 102	Neu Gülze	2	7	3	13	13	1
675	13 076 103	Neu Kaliß	1	24	5	61	56	2
676	13 076 104	Neu Poserin	4	10	1	39	32	1
677	13 076 105	Neustadt-Glewe, Stadt	1	35	11	123	102	5
678	13 076 106	Nostorf	-	15	7	11	10	-
679	13 076 107	Pampow	-	4	4	28	23	2
680	13 076 108	Parchim, Stadt	44	68	41	321	287	21
681	13 076 109	Passow	4	19	1	35	33	2
682	13 076 110	Pätow-Steegen	7	10	-	9	9	-
683	13 076 111	Picher	3	14	2	31	27	1
684	13 076 112	Pinnow	124	4	3	53	30	1
685	13 076 113	Plate	161	29	4	53	41	1
686	13 076 114	Plau am See, Stadt	2	52	18	193	124	6
687	13 076 115	Prislich	3	21	2	33	32	2
688	13 076 116	Pritzler	2	9	0	20	18	1
689	13 076 117	Raben Steinfeld	0	0	1	20	14	1
690	13 076 118	Rastow	-	43	7	53	46	2
691	13 076 119	Redefin	-	22	2	23	18	2
692	13 076 120	Rom	17	26	2	34	33	2
693	13 076 121	Schossin	-	5	0	12	12	-
694	13 076 122	Schwanheide	134	14	1	27	23	1
695	13 076 125	Siggelkow	-	31	2	58	45	1
696	13 076 126	Spornitz	-	39	3	45	40	2
697	13 076 128	Sternberg, Stadt	2	23	16	114	90	3
698	13 076 129	Stolpe	2	17	3	7	6	0
699	13 076 130	Stralendorf	-	12	8	18	18	1
700	13 076 131	Strohkirchen	0	4	0	12	10	1
701	13 076 133	Sukow	36	22	1	37	33	1
702	13 076 134	Sülstorf	20	25	2	23	20	2
703	13 076 135	Techentin	0	39	1	55	55	1
704	13 076 136	Teldau	2	46	0	26	25	1
705	13 076 138	Tessin b. Boizenburg	-	5	1	18	16	-
706	13 076 140	Tramm	4	34	0	30	24	1
707	13 076 141	Uelitz	-	4	1	17	15	1

54

StatA MV, Statistischer Bericht C193 2024 00

Kapitel 4			Bodenfläche am 31. Dezember 2024 nach Nutzungsart und regionaler Gliederung						
Tabelle 4.2			Fläche für Siedlung						
Lfd. Nr.	Schlüssel- nummer	Land Kreis Gemeinde	Siedlung	Davon				Halde	Bergbau- betrieb
				Wohnbau- fläche	Industrie- und Gewerbefläche				
					zusammen	darunter			
							Industrie und Gewerbe		
			(10 000 000)	(11 000 000)	(12 000 000)	(12 010 000)	(13 000 000)	(14 000 000)	
ha									
1	2	3	4	5	6	7	8	9	
708	13 076 142	Vellahn	419	146	18	11	1	-	
709	13 076 143	Vielank	227	108	11	3	-	-	
710	13 076 145	Warlitz	72	30	3	3	-	-	
711	13 076 146	Warlow	59	25	3	2	-	-	
712	13 076 147	Warsow	60	25	7	4	-	-	
713	13 076 148	Weitendorf	123	20	2	0	-	-	
714	13 076 151	Werder	88	21	8	0	-	-	
715	13 076 152	Wittenburg, Stadt	550	157	154	93	-	-	
716	13 076 153	Wittendörp	404	159	45	39	-	-	
717	13 076 154	Wittenförden	140	61	25	17	-	-	
718	13 076 155	Witzin	75	23	4	1	-	-	
719	13 076 156	Wöbbelin	113	39	24	3	-	-	
720	13 076 158	Zapel	54	26	5	0	-	-	
721	13 076 159	Zarrentin am Schaalsee, Stadt	413	173	60	48	-	-	
722	13 076 160	Ziegendorf	115	38	2	0	-	-	
723	13 076 161	Zierzow	78	21	9	8	-	-	
724	13 076 162	Zölkow	135	43	13	2	-	-	
725	13 076 163	Zülow	21	11	2	1	-	-	
726	13 076 164	Obere Warnow	165	43	6	2	-	-	
727	13 076 165	Gehlsbach	119	29	2	1	-	-	
728	13 076 166	Ganzlin	337	69	90	9	-	-	
729	13 076 167	Kloster Tempzin	81	25	5	1	-	-	
730	13 076 168	Ruhner Berge	335	102	45	20	-	-	
731	13 076 169	Toddin	126	50	7	2	-	-	

Kapitel 4			Bodenfläche am 31. Dezember 2024 nach Nutzungsart und regionaler Gliederung					
Tabelle 4.2			Fläche für Siedlung					
Lfd. Nr.	Schlüssel- nummer	Land Kreis Gemeinde	Davon					
			Tagebau, Grube, Steinbruch	Fläche gemischter Nutzung	Fläche besonderer funktionaler Prägung	Sport-, Freizeit- und Erholungsfläche		Friedhof
						zusammen	darunter	
							Grünanlage	
			(15 000 000)	(16 000 000)	(17 000 000)	(18 000 000)	(18 040 000)	(19 000 000)
ha								
1	2	3	10	11	12	13	14	15
708	13 076 142	Vellahn	7	88	7	145	112	7
709	13 076 143	Vielank	23	32	3	47	43	2
710	13 076 145	Warlitz	2	17	0	18	18	1
711	13 076 146	Warlow	-	8	1	22	22	1
712	13 076 147	Warsow	0	20	0	7	4	2
713	13 076 148	Weitendorf	52	13	0	34	26	2
714	13 076 151	Werder	0	31	0	27	26	1
715	13 076 152	Wittenburg, Stadt	3	50	11	170	138	5
716	13 076 153	Wittendörp	5	90	7	94	85	3
717	13 076 154	Wittenförden	-	6	3	45	43	1
718	13 076 155	Witzin	-	26	1	21	16	0
719	13 076 156	Wöbbelin	-	17	10	21	19	1
720	13 076 158	Zapel	2	8	-	14	13	0
721	13 076 159	Zarrentin am Schaalsee, Stadt	15	45	11	105	92	4
722	13 076 160	Ziegendorf	1	17	2	51	47	3
723	13 076 161	Zierzow	-	28	0	19	19	1
724	13 076 162	Zölkow	5	22	1	49	45	2
725	13 076 163	Zülow	-	1	0	6	5	-
726	13 076 164	Obere Warnow	5	51	3	56	54	1
727	13 076 165	Gehlsbach	0	47	2	38	36	1
728	13 076 166	Ganzlin	11	70	2	93	66	2
729	13 076 167	Kloster Tempzin	2	22	0	25	23	1
730	13 076 168	Ruhner Berge	12	53	7	113	106	4
731	13 076 169	Toddin	11	24	2	32	30	0

Kapitel 4			Bodenfläche am 31. Dezember 2024 nach Nutzungsart und regionaler Gliederung						
Tabelle 4.3			Fläche für Verkehr						
Lfd. Nr.	Schlüssel- nummer	Land Kreis Gemeinde	Verkehr	Davon					
				Straßen- verkehr	Weg	Platz	Bahn- verkehr	Flug- verkehr	Schiffs- verkehr
			(20 000)	(21 010 000)	(21 020 000)	(21 030 000)	(22 000 000)	(23 000 000)	(24 000 000)
			ha						
1	2	3	4	5	6	7	8	9	10
1	13	Mecklenburg-Vorpommern	71.062	36.198	23.767	1.787	5.624	3.426	259
2	13 003	Rostock, Hanse- und Universitäts- stadt	1.799	981	275	163	321	0	60
3	13 004	Schwerin, Landeshauptstadt	931	573	140	71	147	0	0
4	13 071	Mecklenburgische Seenplatte	14.222	7.514	4.678	331	1.203	488	8
5	13 071 001	Alt Schwerin	119	72	35	2	9	-	0
6	13 071 002	Altenhagen	26	11	15	1	-	-	-
7	13 071 003	Altenhof	41	18	17	1	6	-	-
8	13 071 004	Altentreptow, Stadt	184	94	54	8	29	-	-
9	13 071 005	Ankershagen, Schliemanngemeinde	65	22	41	1	-	-	-
10	13 071 006	Bartow	126	83	43	0	-	-	-
11	13 071 007	Basedow	96	27	64	1	4	-	-
12	13 071 008	Beggerow	49	27	22	-	-	-	-
13	13 071 009	Beseritz	13	7	6	0	-	-	-
14	13 071 010	Blankenhof	60	25	17	2	16	-	-
15	13 071 011	Blankensee	149	86	33	2	28	-	-
16	13 071 012	Blumenholz	121	100	9	2	10	-	-
17	13 071 013	Bollewick	50	34	12	1	3	-	-
18	13 071 014	Borrentin	95	51	35	2	2	6	-
19	13 071 015	Bredenfelde	18	12	6	-	-	-	-
20	13 071 016	Breesen	38	22	16	0	-	-	-
21	13 071 018	Briggow	29	19	10	0	-	-	-
22	13 071 019	Brunn	123	69	48	1	6	-	-
23	13 071 020	Buchholz	23	17	5	0	-	-	-
24	13 071 021	Burg Stargard, Stadt	213	103	63	9	38	-	-
25	13 071 022	Burow	53	32	20	1	-	-	-
26	13 071 023	Bütow	65	47	9	1	8	0	-
27	13 071 025	Carpin	155	80	46	0	29	-	-
28	13 071 026	Cölpin	50	27	20	1	2	0	-
29	13 071 027	Dargun, Stadt	232	132	86	3	10	-	0
30	13 071 028	Datzetal	85	40	37	1	8	0	-
31	13 071 029	Demmin, Hansestadt	289	144	89	11	42	1	2
32	13 071 032	Faulenrost	58	37	21	-	-	-	-
33	13 071 033	Feldberger Seenlandschaft	381	237	129	2	14	-	-
34	13 071 034	Fincken	80	47	23	0	10	-	-
35	13 071 035	Friedland, Stadt	382	237	129	9	7	-	-
36	13 071 036	Fünfseen	115	72	41	2	-	-	-
37	13 071 037	Galenbeck	184	77	100	5	2	-	-
38	13 071 039	Gielow	63	32	27	0	4	-	-
39	13 071 041	Gnevkow	39	20	12	0	7	-	-
40	13 071 042	Godendorf	42	15	17	1	10	-	-
41	13 071 043	Göhren-Lebbin	86	50	34	1	-	-	1
42	13 071 044	Golchen	45	20	24	0	0	-	-
43	13 071 045	Gotthun	19	10	9	0	-	-	-
44	13 071 047	Grabowhöfe	209	48	53	2	34	72	-
45	13 071 048	Grammentin	34	18	16	-	-	-	-
46	13 071 049	Grapzow	42	22	19	0	-	-	-
47	13 071 050	Grischow	46	29	16	0	-	-	-
48	13 071 053	Groß Kelle	7	4	3	0	-	-	-
49	13 071 054	Groß Miltzow	148	107	27	8	6	0	-
50	13 071 055	Groß Nemerow	62	34	26	3	-	-	-
51	13 071 056	Groß Plasten	80	50	20	1	9	-	-
52	13 071 057	Groß Teetzleben	55	19	31	1	4	-	-

Kapitel 4			Bodenfläche am 31. Dezember 2024 nach Nutzungsart und regionaler Gliederung						
Tabelle 4.3			Fläche für Verkehr						
Lfd. Nr.	Schlüssel- nummer	Land Kreis Gemeinde	Verkehr	Davon					
				Straßen- verkehr	Weg	Platz	Bahn- verkehr	Flug- verkehr	Schiffs- verkehr
			(20 000)	(21 010 000)	(21 020 000)	(21 030 000)	(22 000 000)	(23 000 000)	(24 000 000)
ha									
1	2	3	4	5	6	7	8	9	10
53	13 071 058	Grünow	50	28	18	0	3	-	-
54	13 071 059	Gültz	62	20	24	1	17	-	-
55	13 071 060	Gülzow	19	14	5	0	-	-	-
56	13 071 063	Hohen Wangelin	146	44	102	0	-	-	-
57	13 071 064	Hohenbollentin	13	8	5	-	-	-	-
58	13 071 065	Hohenmocker	63	33	18	0	11	-	-
59	13 071 066	Hohenzieritz	49	44	4	0	-	-	-
60	13 071 067	Holldorf	32	20	11	0	-	-	-
61	13 071 068	Ivenack	94	39	38	1	14	2	-
62	13 071 069	Jabel	222	64	140	1	17	-	-
63	13 071 070	Jürgenstorf	51	34	12	1	-	4	-
64	13 071 071	Kargow	122	31	67	0	23	-	-
65	13 071 072	Kentzlin	26	11	14	-	-	-	-
66	13 071 073	Kieve	25	11	13	0	-	-	-
67	13 071 074	Kittendorf	46	24	22	-	-	-	-
68	13 071 075	Klein Vielen	117	64	29	0	25	-	-
69	13 071 076	Kletzin	54	39	14	1	1	-	-
70	13 071 077	Klink	40	22	16	2	-	-	0
71	13 071 078	Klocksın	61	35	16	0	10	-	-
72	13 071 079	Knorrendorf	54	26	16	0	12	-	-
73	13 071 080	Kratzeburg	134	76	23	0	35	-	-
74	13 071 081	Kriesow	37	16	21	0	-	-	-
75	13 071 083	Kublank	44	40	3	1	-	-	-
76	13 071 084	Kummerow, Seegemeinde	59	19	38	1	-	-	0
77	13 071 087	Lärz	201	35	68	11	2	85	-
78	13 071 088	Leizen	85	66	19	0	-	-	-
79	13 071 089	Lindenberg	24	22	3	0	-	-	-
80	13 071 090	Lindetal	89	49	39	2	-	-	-
81	13 071 092	Malchin, Stadt	338	161	106	9	61	-	0
82	13 071 093	Malchow, Inselstadt	192	131	31	12	19	-	0
83	13 071 096	Meesiger	17	9	7	1	-	-	-
84	13 071 097	Melz	31	18	12	1	-	-	-
85	13 071 099	Mirow, Stadt	363	235	103	3	22	-	0
86	13 071 100	Möllenbeck	79	51	26	1	-	-	-
87	13 071 101	Möllenhagen	117	72	30	1	14	-	-
88	13 071 102	Mölln	61	33	19	0	9	-	-
89	13 071 103	Moltzow	100	42	46	2	10	-	-
90	13 071 104	Neddemin	37	23	7	1	6	-	-
91	13 071 105	Neetzka	40	15	8	0	16	-	-
92	13 071 107	Neubrandenburg, Vier-Tore-Stadt	613	344	82	84	101	2	0
93	13 071 108	Neuenkirchen	83	49	24	2	8	0	-
94	13 071 109	Neukalen, Peenestadt	132	59	55	2	16	-	-
95	13 071 110	Neustrelitz, Residenzstadt	564	333	105	13	112	0	1
96	13 071 111	Neverin	70	27	20	1	1	21	-
97	13 071 112	Nossendorf	68	30	37	1	-	-	-
98	13 071 113	Nossentiner Hütte	142	48	91	0	3	-	-
99	13 071 115	Penzlin, Stadt	258	164	87	4	3	-	-
100	13 071 117	Pragsdorf	34	15	19	1	-	-	-
101	13 071 118	Priborn	26	19	6	2	-	-	-
102	13 071 119	Priepert	30	10	19	0	1	-	0
103	13 071 120	Pripsleben	20	12	8	0	-	-	-
104	13 071 122	Rechlin	236	68	107	5	9	47	-
105	13 071 123	Ritzerow	50	31	19	1	-	-	-
106	13 071 124	Röbel/Müritz, Stadt	99	68	21	7	3	-	0
107	13 071 125	Röckwitz	23	10	14	0	-	-	-

Kapitel 4			Bodenfläche am 31. Dezember 2024 nach Nutzungsart und regionaler Gliederung						
Tabelle 4.3			Fläche für Verkehr						
Lfd. Nr.	Schlüssel- nummer	Land Kreis Gemeinde	Verkehr	Davon					
				Straßen- verkehr	Weg	Platz	Bahn- verkehr	Flug- verkehr	Schiffs- verkehr
			(20 000)	(21 010 000)	(21 020 000)	(21 030 000)	(22 000 000)	(23 000 000)	(24 000 000)
			ha						
1	2	3	4	5	6	7	8	9	10
108	13 071 127	Rosenow	69	45	18	1	5	-	-
109	13 071 128	Sarow	65	34	31	0	-	-	-
110	13 071 130	Schönbeck	45	22	22	0	-	-	-
111	13 071 131	Schönfeld	32	17	15		-	-	-
112	13 071 132	Schönhausen	50	40	10	0	-	-	-
113	13 071 133	Schwarz	54	27	20	0	6	-	-
114	13 071 135	Siedenbollentin	46	21	23	1	-	-	-
115	13 071 136	Siedenbrünzow	58	28	24	1	5	-	-
116	13 071 137	Sietow	38	28	9	1	-	-	0
117	13 071 138	Silz	34	15	13	-	7	-	-
118	13 071 139	Sommersdorf	23	15	7	0	1	-	0
119	13 071 140	Sponholz	81	36	23	2	21	-	-
120	13 071 141	Staven	48	30	13	1	5	-	-
121	13 071 142	Stavenhagen, Reuterstadt, Stadt	168	101	26	8	33	-	-
122	13 071 143	Stuer	60	30	15	2	13	-	-
123	13 071 144	Torgelow am See	26	14	12	0	-	-	-
124	13 071 145	Trollenhagen	294	30	11	2	10	242	-
125	13 071 146	Tützpatz	40	24	15	1	-	-	-
126	13 071 147	Userin	85	36	42	-	7	-	0
127	13 071 148	Utzedel	69	37	17	0	15	-	-
128	13 071 150	Verchen	29	12	16	0	-	-	-
129	13 071 153	Voigtsdorf	27	25	2	-	-	-	-
130	13 071 154	Vollrathsruehe	94	29	37	0	28	-	-
131	13 071 155	Walow	45	30	15	1	-	-	-
132	13 071 156	Waren (Müritz), Stadt	347	157	115	29	45	0	1
133	13 071 157	Warrenzin	65	35	29	0	-	-	-
134	13 071 158	Werder	135	97	37	0	0	-	-
135	13 071 159	Wesenberg, Stadt	214	125	75	1	13	0	0
136	13 071 160	Wildberg	50	18	32	-	-	-	-
137	13 071 161	Woggersin	14	9	4	0	-	-	-
138	13 071 162	Wokuhl-Dabelow	79	23	56	1	-	-	-
139	13 071 163	Wolde	37	30	8	0	-	-	-
140	13 071 164	Woldegk, Windmühlenstadt	401	293	79	2	21	6	-
141	13 071 166	Wulkenzin	67	27	37	1	2	-	-
142	13 071 167	Wustrow	80	51	28	1	0	-	0
143	13 071 169	Zettemin	38	23	15	0	-	-	-
144	13 071 170	Zirzow	18	14	2	0	2	-	-
145	13 071 171	Zislow	33	13	20	0	-	-	0
146	13 071 172	Peenehagen	99	50	40	1	7	-	-
147	13 071 173	Kuckssee	38	18	21	0	-	-	-
148	13 071 174	Schloen-Dratow	91	43	28	1	20	-	-
149	13 071 175	Eldetal	173	121	44	8	-	-	-
150	13 071 176	Südmüritz	74	46	27	1	-	-	0
151	13 072	Landkreis Rostock	11.134	5.504	3.465	241	911	1.010	4
152	13 072 001	Admannshagen-Bargeshagen	43	26	15	1	-	-	-
153	13 072 002	Alt Bukow	38	30	4	0	3	-	-
154	13 072 003	Alt Sührkow	49	22	24	0	2	-	-
155	13 072 004	Altkalen	88	51	36	1	0	-	-
156	13 072 005	Am Salzhaff	35	22	13	0	-	-	-
157	13 072 006	Bad Doberan, Stadt	200	97	60	22	21	-	1
158	13 072 007	Bartenshagen-Parkentin	43	19	19	1	4	-	-
159	13 072 008	Bastorf	73	38	18	1	-	16	0
160	13 072 009	Baumgarten	73	39	35	0	-	-	-
161	13 072 010	Behren-Lübchin	117	48	69	0	0	-	-
162	13 072 011	Benitz	20	10	4	-	6	-	-

Kapitel 4			Bodenfläche am 31. Dezember 2024 nach Nutzungsart und regionaler Gliederung						
Tabelle 4.3			Fläche für Verkehr						
Lfd. Nr.	Schlüssel- nummer	Land Kreis Gemeinde	Verkehr	Davon					
				Straßen- verkehr	Weg	Platz	Bahn- verkehr	Flug- verkehr	Schiffs- verkehr
			(20 000)	(21 010 000)	(21 020 000)	(21 030 000)	(22 000 000)	(23 000 000)	(24 000 000)
ha									
1	2	3	4	5	6	7	8	9	10
163	13 072 012	Bentwisch	141	95	13	11	21	-	-
164	13 072 013	Bernitt	152	84	66	2	-	-	-
165	13 072 014	Biendorf	89	59	22	0	7	-	-
166	13 072 015	Blankenhagen	61	36	25	0	-	-	-
167	13 072 017	Börgerende-Rethwisch	33	18	13	2	-	-	-
168	13 072 018	Bröbberow	34	24	9	-	-	-	-
169	13 072 019	Broderstorf	96	59	28	1	8	-	-
170	13 072 020	Bützow, Stadt	190	88	43	7	52	-	-
171	13 072 021	Cammin	112	42	70	0	-	-	-
172	13 072 022	Carinerland	80	60	20	0	-	-	-
173	13 072 023	Dahmen	78	46	31	1	-	-	-
174	13 072 024	Dalkendorf	30	19	12	-	-	-	-
175	13 072 026	Dobbin-Linstow	285	105	166	10	5	-	0
176	13 072 027	Dolgen am See	473	75	30	1	20	348	-
177	13 072 028	Dreetz	23	15	8	-	-	-	-
178	13 072 029	Dummerstorf	524	338	113	7	67	-	-
179	13 072 030	Elmenhorst/Lichtenhagen	53	35	16	2	-	-	-
180	13 072 031	Finkenthal	59	19	40	-	-	-	-
181	13 072 032	Gelbensande	113	39	66	2	6	-	-
182	13 072 033	Glasewitz	71	39	23	0	9	-	-
183	13 072 034	Gnewitz	21	9	12	0	-	-	-
184	13 072 035	Gnoiien, Warbelstadt	106	56	41	3	6	-	-
185	13 072 036	Graal-Müritz, Ostseeheilbad	52	27	16	7	1	-	1
186	13 072 037	Grammow	63	44	12	6	-	-	-
187	13 072 038	Groß Roge	55	38	17	0	-	-	-
188	13 072 039	Groß Schwiesow	40	13	15	0	12	-	-
189	13 072 040	Groß Wokern	72	33	26	0	13	-	-
190	13 072 041	Groß Wüstenfelde	65	30	28	0	6	-	-
191	13 072 042	Gülzow-Prüzen	118	78	36	4	-	-	-
192	13 072 043	Güstrow, Barlachstadt	463	199	107	20	82	55	-
193	13 072 044	Gutow	58	40	17	1	-	-	-
194	13 072 045	Hohen Demzin	58	25	28	1	4	-	-
195	13 072 046	Hohen Sprenz	104	38	18	0	-	48	-
196	13 072 047	Hohenfelde	28	20	8	1	-	-	-
197	13 072 048	Hoppenrade	80	39	33	0	7	-	-
198	13 072 049	Jördenstorf	55	30	18	2	4	-	-
199	13 072 050	Jürgenshagen	122	88	33	1	-	-	-
200	13 072 051	Kassow	55	9	25	-	21	-	-
201	13 072 053	Klein Belitz	63	45	19	0	-	0	-
202	13 072 055	Klein Upahl	21	12	9	-	-	-	-
203	13 072 056	Krakow am See, Stadt	234	105	92	4	32	-	0
204	13 072 057	Kritzmow	84	68	7	2	7	-	-
205	13 072 058	Kröpelin, Stadt	197	105	74	5	13	-	-
206	13 072 059	Kuchelmiß	128	81	46	1	-	-	-
207	13 072 060	Kühlungsborn, Ostseebad, Stadt	114	66	24	16	6	-	2
208	13 072 061	Kuhs	41	25	15	0	-	-	-
209	13 072 062	Laage, Stadt	840	187	113	6	64	470	-
210	13 072 063	Lalendorf	452	218	134	4	95	-	-
211	13 072 064	Lambrechtshagen	50	31	15	1	2	-	-
212	13 072 066	Lelkendorf	54	17	37	0	-	-	-
213	13 072 067	Lohmen	68	40	27	0	-	-	-
214	13 072 069	Lüssow	56	28	13	1	13	-	-
215	13 072 071	Mistorf	72	41	20	0	11	-	-
216	13 072 072	Mönchhagen	39	26	5	1	7	-	-
217	13 072 073	Mühl Rosin	80	28	48	0	5	-	-
218	13 072 074	Neubukow, Schliemannstadt	91	40	33	3	14	-	-



Kapitel 4			Bodenfläche am 31. Dezember 2024 nach Nutzungsart und regionaler Gliederung						
Tabelle 4.3			Fläche für Verkehr						
Lfd. Nr.	Schlüssel- nummer	Land Kreis Gemeinde	Verkehr	Davon					
				Straßen- verkehr	Weg	Platz	Bahn- verkehr	Flug- verkehr	Schiffs- verkehr
			(20 000)	(21 010 000)	(21 020 000)	(21 030 000)	(22 000 000)	(23 000 000)	(24 000 000)
ha									
1	2	3	4	5	6	7	8	9	10
219	13 072 075	Nienhagen, Ostseebad	25	14	8	2	-	-	-
220	13 072 076	Nustrow	20	14	3	0	3	-	-
221	13 072 077	Papendorf	92	49	22	1	20	-	-
222	13 072 078	Penzin	14	9	5	-	-	-	-
223	13 072 079	Plaaz	129	53	35	8	33	-	-
224	13 072 080	Pölchow	58	32	15	0	11	-	-
225	13 072 081	Poppendorf	39	18	9	2	10	-	-
226	13 072 082	Prebberede	92	49	42	1	-	-	-
227	13 072 083	Reddelich	32	18	9	0	4	-	-
228	13 072 084	Reimershagen	70	23	46	-	1	-	-
229	13 072 085	Rerik, Ostseebad, Stadt	71	51	15	4	-	-	0
230	13 072 086	Retschow	49	24	24	0	0	-	-
231	13 072 087	Roggentin	52	35	11	1	5	-	-
232	13 072 088	Rövershagen	164	49	25	6	13	71	-
233	13 072 089	Rühn	29	13	15	0	-	-	-
234	13 072 090	Rukieten	32	22	10	0	-	-	-
235	13 072 091	Sanitz	269	142	94	9	23	-	-
236	13 072 092	Sarmstorf	24	13	11	0	-	-	-
237	13 072 093	Satow	323	215	99	9	-	-	-
238	13 072 094	Schorssow	58	21	36	1	-	-	-
239	13 072 095	Schwaan, Stadt	125	60	47	4	14	-	-
240	13 072 096	Schwasdorf	37	23	11	0	4	-	-
241	13 072 097	Selpin	113	78	33	0	0	1	-
242	13 072 098	Stäbelow	60	54	6	0	-	-	-
243	13 072 099	Steffenshagen	18	12	6	0	-	-	-
244	13 072 101	Steinhagen	24	20	4	0	-	-	-
245	13 072 102	Stubbendorf	12	6	6	0	-	-	-
246	13 072 103	Sukow-Levitzow	38	19	19	-	-	-	-
247	13 072 104	Tarnow	102	32	61	0	8	-	-
248	13 072 105	Tessin, Blumenstadt	92	58	25	4	6	-	-
249	13 072 106	Teterow, Bergringstadt	212	122	51	9	30	-	-
250	13 072 107	Thelkow	82	57	24	0	-	-	-
251	13 072 108	Thulendorf	21	15	6	0	-	-	-
252	13 072 109	Thürkow	45	16	20	0	10	-	-
253	13 072 110	Vorbeck	27	10	18	0	-	-	-
254	13 072 111	Walkendorf	124	68	45	4	7	-	-
255	13 072 112	Wardow	125	76	46	0	1	2	-
256	13 072 113	Warnkenhagen	29	18	12	0	-	-	-
257	13 072 114	Warnow	103	45	30	0	28	-	-
258	13 072 116	Wiendorf	40	20	15	0	5	-	-
259	13 072 117	Wittenbeck	33	19	9	3	2	-	-
260	13 072 118	Zarnewanz	31	12	18	0	1	-	-
261	13 072 119	Zehna	51	28	22	1	-	-	-
262	13 072 120	Zepelin	58	18	26	0	14	-	-
263	13 072 121	Ziesendorf	111	79	33	-	0	-	-
264	13 073	Vorpommern-Rügen	9.123	5.080	2.629	293	723	289	97
265	13 073 001	Ahrenshagen-Daskow	138	88	32	1	17	-	-
266	13 073 002	Ahrenshoop, Ostseebad	30	12	14	4	-	-	-
267	13 073 003	Altefäh	76	44	21	1	11	-	0
268	13 073 004	Altenkirchen	61	38	20	3	-	-	-
269	13 073 005	Altenpleen	150	23	7	1	-	119	1
270	13 073 006	Baabe, Ostseebad	15	8	5	1	1	-	0
271	13 073 007	Bad Sülze, Stadt	67	42	22	3	-	-	0
272	13 073 009	Barth, Stadt	178	101	28	11	17	16	4
273	13 073 010	Bergen auf Rügen, Stadt	211	129	39	18	25	0	-

Kapitel 4			Bodenfläche am 31. Dezember 2024 nach Nutzungsart und regionaler Gliederung						
Tabelle 4.3			Fläche für Verkehr						
Lfd. Nr.	Schlüssel- nummer	Land Kreis Gemeinde	Verkehr	Davon					
				Straßen- verkehr	Weg	Platz	Bahn- verkehr	Flug- verkehr	Schiffs- verkehr
			(20 000)	(21 010 000)	(21 020 000)	(21 030 000)	(22 000 000)	(23 000 000)	(24 000 000)
ha									
1	2	3	4	5	6	7	8	9	10
274	13 073 011	Binz, Ostseebad	136	69	24	19	23	-	-
275	13 073 012	Born a. Darß	178	47	127	2	-	-	2
276	13 073 013	Breege	48	27	18	3	-	-	1
277	13 073 014	Buschvitz	25	12	8	0	4	-	-
278	13 073 015	Dettmannsdorf	73	43	30	0	-	-	-
279	13 073 016	Deyelsdorf	50	29	21	0	-	-	-
280	13 073 017	Dierhagen, Ostseebad	94	49	42	3	-	-	0
281	13 073 018	Divitz-Spoldershagen	137	56	21	0	-	60	-
282	13 073 019	Dranske	70	37	17	6	-	-	10
283	13 073 020	Drechow	31	23	8	-	-	-	-
284	13 073 021	Dreschvitz	63	29	14	0	-	19	-
285	13 073 022	Eixen	88	63	25	0	-	-	-
286	13 073 023	Elmenhorst	57	20	21	-	15	-	-
287	13 073 024	Franzburg, Stadt	51	37	11	2	1	-	-
288	13 073 025	Fuhlendorf	55	37	17	0	-	-	0
289	13 073 027	Garz/Rügen, Stadt	120	60	58	2	-	-	0
290	13 073 028	Gingst	40	20	16	3	-	-	-
291	13 073 029	Glewitz	66	31	35	0	-	-	-
292	13 073 030	Glowe	58	36	18	3	-	-	1
293	13 073 031	Göhren, Ostseebad	34	18	11	3	3	-	-
294	13 073 032	Grammendorf	77	38	38	1	-	-	-
295	13 073 033	Gransebieth	70	46	21	4	-	-	-
296	13 073 034	Gremersdorf-Buchholz	78	44	31	1	3	-	-
297	13 073 035	Grimmen, Stadt	223	142	50	10	21	-	-
298	13 073 036	Groß Kordshagen	32	22	10	0	-	-	-
299	13 073 037	Groß Mohrdorf	39	29	9	0	1	-	0
300	13 073 038	Gustow	60	24	34	1	-	-	1
301	13 073 039	Hugoldsdorf	15	9	6	-	-	-	-
302	13 073 040	Insel Hiddensee, Seebad	37	5	28	0	-	-	4
303	13 073 041	Jakobsdorf	34	25	8	0	0	-	-
304	13 073 042	Karnin	33	26	6	0	-	-	-
305	13 073 043	Kenz-Küstrow	38	24	8	0	5	0	-
306	13 073 044	Klausdorf	24	16	6	1	-	-	1
307	13 073 045	Kluis	42	22	20	0	-	-	-
308	13 073 046	Kramerhof	98	44	7	1	-	46	0
309	13 073 048	Lancken-Granitz	33	15	16	0	2	-	-
310	13 073 049	Lietzow	133	15	11	2	105	-	-
311	13 073 050	Lindholz	104	74	29	0	-	-	-
312	13 073 051	Löbnitz	57	34	13	0	9	-	-
313	13 073 052	Lohme	35	19	7	3	-	-	5
314	13 073 053	Lüdershagen	26	23	3	0	-	-	-
315	13 073 054	Lüssow	46	34	6	0	5	-	-
316	13 073 055	Marlow, Stadt	309	158	144	7	-	-	-
317	13 073 057	Millienhagen-Oebelitz	43	28	15	1	-	-	-
318	13 073 059	Neuenkirchen	31	16	14	0	-	-	0
319	13 073 060	Niepars	143	92	35	2	13	-	-
320	13 073 061	Pantelitz	43	30	6	0	7	-	-
321	13 073 062	Papenhagen	41	30	9	-	3	-	-
322	13 073 063	Parchtitz	41	24	16	1	-	-	-
323	13 073 064	Patzig	16	7	9	-	-	-	-
324	13 073 065	Poseritz	77	41	35	1	-	-	0
325	13 073 066	Preetz	24	17	7	0	-	-	-
326	13 073 067	Prerow, Ostseebad	51	32	15	5	-	-	0
327	13 073 068	Prohn	34	29	5	0	-	-	-
328	13 073 069	Pruchten	33	16	9	0	7	-	-
329	13 073 070	Putbus, Stadt	170	78	63	7	21	-	0

Kapitel 4			Bodenfläche am 31. Dezember 2024 nach Nutzungsart und regionaler Gliederung						
Tabelle 4.3			Fläche für Verkehr						
Lfd. Nr.	Schlüssel- nummer	Land Kreis Gemeinde	Verkehr	Davon					
				Straßen- verkehr	Weg	Platz	Bahn- verkehr	Flug- verkehr	Schiffs- verkehr
			(20 000)	(21 010 000)	(21 020 000)	(21 030 000)	(22 000 000)	(23 000 000)	(24 000 000)
ha									
1	2	3	4	5	6	7	8	9	10
330	13 073 071	Putgarten	35	16	14	5	-	-	-
331	13 073 072	Ralswiek	55	22	16	7	10	-	0
332	13 073 073	Rambin	84	47	23	2	12	-	0
333	13 073 074	Rappin	34	19	15	0	-	-	-
334	13 073 075	Ribnitz-Damgarten, Bernsteinstadt	367	194	112	20	38	-	4
335	13 073 076	Richtenberg, Stadt	42	30	10	1	1	-	-
336	13 073 077	Saal	102	62	38	1	-	-	0
337	13 073 078	Sagard	87	53	21	3	8	0	1
338	13 073 079	Samtens	124	85	19	3	18	-	-
339	13 073 080	Sassnitz, Stadt	254	83	34	22	66	-	49
340	13 073 081	Schaprode	44	15	21	6	-	-	3
341	13 073 082	Schlemmin	49	29	20	0	-	-	-
342	13 073 083	Sehlen	65	37	18	1	9	-	-
343	13 073 084	Sellin, Ostseebad	51	27	11	6	6	-	1
344	13 073 085	Semlow	71	45	25	0	-	-	-
345	13 073 086	Splietsdorf	49	32	16	0	1	-	-
346	13 073 087	Steinhagen	98	83	15	1	-	-	-
347	13 073 088	Stralsund, Hansestadt	550	363	29	39	86	29	3
348	13 073 089	Süderholz	408	279	110	5	13	-	-
349	13 073 090	Sundhagen	470	295	122	4	48	-	1
350	13 073 092	Trent	60	27	32	1	-	-	1
351	13 073 093	Tribsees, Stadt	177	123	50	3	1	-	0
352	13 073 094	Trinwillershagen	85	52	17	1	16	-	-
353	13 073 095	Ummanz	64	44	20	0	-	-	-
354	13 073 096	Velgast	209	86	83	1	39	-	-
355	13 073 097	Weitenhagen	24	20	3	0	-	-	-
356	13 073 098	Wendisch Baggendorf	100	67	33	0	-	-	-
357	13 073 099	Wendorf	60	42	5	1	12	-	-
358	13 073 100	Wieck a. Darß	31	20	10	0	-	-	0
359	13 073 101	Wiek	63	36	25	2	-	-	0
360	13 073 102	Wittenhagen	112	40	59	0	12	-	-
361	13 073 103	Wustrow, Ostseebad	34	16	15	2	-	-	0
362	13 073 104	Zarrendorf	14	6	4	-	3	-	-
363	13 073 105	Zingst, Ostseeheilbad	145	72	62	10	-	-	2
364	13 073 106	Zirkow	60	24	28	3	5	-	-
365	13 073 107	Mönchgut, Ostseebad	56	33	15	6	-	-	2
366	13 074	Nordwestmecklenburg	6.551	4.147	1.742	168	434	20	40
367	13 074 001	Alt Meteln	44	30	14	1	-	-	-
368	13 074 002	Bad Kleinen	121	44	32	2	43	-	-
369	13 074 003	Barnekow	59	37	16	6	-	-	-
370	13 074 004	Benz	71	36	25	-	11	-	-
371	13 074 005	Bernstorf	65	53	11	0	-	-	-
372	13 074 006	Bibow	88	40	32	-	16	-	-
373	13 074 007	Blowatz	61	41	20	1	-	-	-
374	13 074 008	Bobitz	203	154	21	2	26	-	-
375	13 074 009	Boiensdorf	29	20	7	2	-	-	0
376	13 074 010	Boltenhagen, Ostseebad	70	42	19	9	-	-	-
377	13 074 012	Brüsewitz	89	62	16	1	10	-	-
378	13 074 013	Carlow	64	46	17	0	-	-	-
379	13 074 014	Cramonshagen	36	28	8	-	-	-	-
380	13 074 015	Dalberg-Wendelstorf	21	15	6	0	-	-	-
381	13 074 016	Damshagen	79	53	17	1	9	-	-
382	13 074 017	Dassow, Stadt	163	105	51	5	2	-	0
383	13 074 018	Dechow	35	17	17	1	-	-	-
384	13 074 019	Dorf Mecklenburg	146	89	33	2	22	-	-

Kapitel 4			Bodenfläche am 31. Dezember 2024 nach Nutzungsart und regionaler Gliederung						
Tabelle 4.3			Fläche für Verkehr						
Lfd. Nr.	Schlüssel- nummer	Land Kreis Gemeinde	Verkehr	Davon					
				Straßen- verkehr	Weg	Platz	Bahn- verkehr	Flug- verkehr	Schiffs- verkehr
			(20 000)	(21 010 000)	(21 020 000)	(21 030 000)	(22 000 000)	(23 000 000)	(24 000 000)
ha									
1	2	3	4	5	6	7	8	9	10
385	13 074 020	Dragun	42	21	20	0	-	0	-
386	13 074 021	Gadebusch, Stadt	189	118	49	9	13	-	-
387	13 074 022	Gägelow	76	58	16	1	-	-	-
388	13 074 023	Glasin	146	111	28	6	1	-	-
389	13 074 024	Gottesgabe	40	26	11	0	3	-	-
390	13 074 025	Grambow	40	27	13	0	-	-	-
391	13 074 026	Grevesmühlen, Stadt	220	133	56	9	23	-	-
392	13 074 027	Grieben	31	19	4	-	9	-	-
393	13 074 028	Groß Molzahn	12	9	4	-	-	-	-
394	13 074 030	Groß Stieten	16	11	5	1	-	-	-
395	13 074 031	Hohen Viecheln	45	19	12	0	13	-	-
396	13 074 032	Hohenkirchen	90	57	26	6	-	-	1
397	13 074 033	Holdorf	37	23	9	0	4	-	-
398	13 074 034	Hornstorf	86	66	8	2	10	-	-
399	13 074 035	Insel Poel, Ostseebad	93	57	27	8	-	-	1
400	13 074 036	Jesendorf	76	56	18	0	1	-	-
401	13 074 037	Kalkhorst	99	57	37	3	-	3	-
402	13 074 038	Klein Trebbow	74	40	23	1	11	-	-
403	13 074 039	Klütz, Stadt	119	69	38	6	5	-	1
404	13 074 040	Kneese	31	14	17	-	-	-	-
405	13 074 042	Königsfeld	62	42	19	0	-	-	-
406	13 074 043	Krembz	82	46	36	0	-	-	-
407	13 074 044	Krusenhagen	32	19	12	0	-	-	-
408	13 074 046	Lübberstorf	25	12	13	-	-	-	-
409	13 074 047	Lübow	156	112	43	1	-	-	-
410	13 074 048	Lübstorf	56	27	16	1	11	-	0
411	13 074 049	Lüdersdorf	208	129	61	1	17	-	-
412	13 074 050	Lützwow	84	46	26	2	11	-	-
413	13 074 052	Menzendorf	36	23	3	0	10	-	-
414	13 074 053	Metelsdorf	35	26	9	-	-	-	-
415	13 074 054	Mühlen Eichsen	50	34	15	1	-	-	-
416	13 074 056	Neuburg	114	77	22	1	14	-	-
417	13 074 057	Neukloster, Stadt	119	79	27	2	11	-	-
418	13 074 060	Passee	35	22	13	-	-	-	-
419	13 074 061	Perlin	31	12	19	0	-	-	-
420	13 074 062	Pingelshagen	7	6	1	0	-	-	-
421	13 074 064	Pokrent	33	14	19	0	-	-	-
422	13 074 065	Rehna, Stadt	144	91	42	3	8	-	-
423	13 074 066	Rieps	32	23	9	0	-	-	-
424	13 074 067	Roduchelstorf	36	27	9	0	-	-	-
425	13 074 068	Roggendorf	74	40	33	1	-	-	-
426	13 074 069	Roggenstorf	43	37	5	1	-	-	-
427	13 074 070	Rögnitz	22	15	7	-	-	-	-
428	13 074 071	Rüting	35	11	24	-	-	-	-
429	13 074 072	Schildetal	51	31	20	0	-	-	-
430	13 074 073	Schlagsdorf	55	29	25	1	-	-	-
431	13 074 074	Schönberg, Stadt	219	126	58	3	33	-	-
432	13 074 075	Seehof	13	9	4	0	0	-	-
433	13 074 076	Selmsdorf	109	64	44	1	-	-	-
434	13 074 077	Testorf-Steinfort	55	39	16	0	-	-	-
435	13 074 078	Thandorf	20	14	6	-	-	-	-
436	13 074 079	Upahl	186	145	27	5	9	-	-
437	13 074 080	Utecht	27	15	12	0	-	-	-
438	13 074 081	Veelböken	69	47	21	1	-	-	-
439	13 074 082	Ventschow	50	29	10	1	10	-	-
440	13 074 084	Warin, Stadt	126	77	40	3	6	-	-

Kapitel 4			Bodenfläche am 31. Dezember 2024 nach Nutzungsart und regionaler Gliederung						
Tabelle 4.3			Fläche für Verkehr						
Lfd. Nr.	Schlüssel- nummer	Land Kreis Gemeinde	Verkehr	Davon					
				Straßen- verkehr	Weg	Platz	Bahn- verkehr	Flug- verkehr	Schiffs- verkehr
			(20 000)	(21 010 000)	(21 020 000)	(21 030 000)	(22 000 000)	(23 000 000)	(24 000 000)
ha									
1	2	3	4	5	6	7	8	9	10
441	13 074 085	Warnow	35	25	10	0	-	-	-
442	13 074 087	Wismar, Hansestadt	421	250	49	43	26	16	37
443	13 074 088	Zickhusen	35	20	10	-	6	-	-
444	13 074 089	Zierow	27	21	5	1	-	-	-
445	13 074 090	Zurow	197	134	43	7	13	-	-
446	13 074 091	Züsow	35	30	6	0	-	-	-
447	13 074 092	Wedendorfersee	57	38	18	0	-	-	-
448	13 074 093	Stepenitztal	123	69	35	1	18	-	-
449	13 074 094	Siemz-Niendorf	83	65	18	0	-	-	-
450	13 075	Vorpommern-Greifswald	12.067	5.389	4.447	266	887	1.043	35
451	13 075 001	Ahlbeck	47	22	24	1	-	-	-
452	13 075 002	Alt Tellin	49	26	23	0	-	-	-
453	13 075 003	Altwarp	21	12	7	1	-	-	1
454	13 075 004	Altwigshagen	73	29	34	0	10	-	-
455	13 075 005	Anklam, Hansestadt	416	166	47	17	21	162	3
456	13 075 006	Bandelin	142	49	11	0	-	83	-
457	13 075 007	Bargischo	44	25	13	0	5	-	0
458	13 075 008	Behrenhoff	46	30	16	0	-	-	-
459	13 075 009	Bentzin	79	35	44	0	-	-	-
460	13 075 010	Benz	94	36	56	2	-	-	0
461	13 075 011	Bergholz	53	28	20	-	5	-	-
462	13 075 012	Blankensee	84	24	60	1	-	-	-
463	13 075 013	Blesewitz	28	12	16	0	-	-	-
464	13 075 015	Boldekow	95	44	51	0	-	-	-
465	13 075 016	Boock	35	17	18	1	-	-	-
466	13 075 017	Brietzig	29	14	8	-	6	-	-
467	13 075 018	Brünzow	61	31	15	0	13	-	1
468	13 075 020	Bugewitz	84	22	38	0	23	-	1
469	13 075 021	Buggenhagen	50	15	35	0	-	-	0
470	13 075 022	Butzow	24	16	8	0	-	-	-
471	13 075 023	Daberkow	45	31	15	0	-	-	-
472	13 075 025	Dargelin	43	38	5	0	-	-	-
473	13 075 026	Dargen	92	31	41	2	18	-	0
474	13 075 027	Dersekow	85	69	16	-	-	-	-
475	13 075 029	Ducherow	210	106	70	1	33	-	-
476	13 075 031	Eggesin, Stadt	135	58	53	9	15	-	1
477	13 075 032	Fahrenwalde	60	26	34	0	-	-	-
478	13 075 033	Ferdinandshof	139	67	59	4	9	-	-
479	13 075 034	Garz	119	18	12	0	15	76	-
480	13 075 035	Glasow	38	20	18	0	-	-	-
481	13 075 036	Görmin	96	68	24	4	-	-	-
482	13 075 037	Grambin	13	8	5	-	-	-	-
483	13 075 038	Grambow	102	47	40	1	14	-	-
484	13 075 039	Greifswald, Universitäts- und Hansestadt	463	297	89	49	25	0	2
485	13 075 040	Gribow	18	10	8	0	-	-	-
486	13 075 041	Groß Kiesow	109	51	38	1	18	-	-
487	13 075 042	Groß Luckow	29	17	5	1	6	-	-
488	13 075 043	Groß Polzin	51	21	29	-	-	1	-
489	13 075 044	Gützkow, Stadt	150	109	37	2	2	0	-
490	13 075 045	Hammer a.d. Uecker	61	16	45	0	0	-	-
491	13 075 046	Hanshagen	30	18	12	0	-	-	-
492	13 075 048	Heinrichswalde	37	14	22	0	-	-	-
493	13 075 049	Heringsdorf, Ostseebad	200	89	58	11	42	-	0
494	13 075 050	Hinrichshagen	43	37	6	0	-	-	-

Kapitel 4			Bodenfläche am 31. Dezember 2024 nach Nutzungsart und regionaler Gliederung						
Tabelle 4.3			Fläche für Verkehr						
Lfd. Nr.	Schlüssel- nummer	Land Kreis Gemeinde	Verkehr	Davon					
				Straßen- verkehr	Weg	Platz	Bahn- verkehr	Flug- verkehr	Schiffs- verkehr
			(20 000)	(21 010 000)	(21 020 000)	(21 030 000)	(22 000 000)	(23 000 000)	(24 000 000)
			ha						
1	2	3	4	5	6	7	8	9	10
495	13 075 051	Hintersee	127	21	106	-	-	-	-
496	13 075 053	Iven	31	13	18	-	-	-	-
497	13 075 054	Jarmen, Stadt	130	95	32	2	-	-	1
498	13 075 055	Jatznick	189	78	74	2	35	-	-
499	13 075 056	Kamminke	10	5	4	0	0	-	1
500	13 075 058	Karlshagen, Ostseebad	33	18	7	4	4	-	0
501	13 075 059	Katzow	49	19	29	0	-	-	-
502	13 075 060	Kemnitz	60	30	20	0	8	1	-
503	13 075 061	Klein Bünzow	88	42	28	0	19	-	-
504	13 075 063	Koblentz	43	21	22	0	-	-	-
505	13 075 065	Korswandt	31	11	20	0	-	-	0
506	13 075 066	Koserow, Ostseebad	53	28	10	6	8	-	1
507	13 075 067	Krackow	108	51	56	1	-	-	-
508	13 075 068	Krien	50	37	13	0	-	-	-
509	13 075 069	Kröslin	55	26	24	0	-	-	4
510	13 075 070	Kruckow	66	48	12	0	0	6	-
511	13 075 071	Krugsdorf	23	10	12	0	1	-	-
512	13 075 072	Krummin	20	12	8	0	-	-	0
513	13 075 073	Krusenfelde	21	8	14	-	-	-	-
514	13 075 074	Lassan, Stadt	72	30	36	1	3	-	1
515	13 075 075	Leopoldshagen	53	16	37	0	-	-	-
516	13 075 076	Levenhagen	32	24	8	-	-	-	-
517	13 075 078	Liepgarten	75	18	56	0	-	-	-
518	13 075 079	Löcknitz	101	37	35	5	23	-	-
519	13 075 080	Loddin, Seebad	35	19	11	1	4	-	1
520	13 075 081	Loissin	35	17	17	1	-	-	0
521	13 075 082	Loitz, Stadt	256	121	105	2	27	-	0
522	13 075 083	Lubmin, Seebad	72	42	17	1	11	-	0
523	13 075 084	Lübs	82	35	41	1	6	-	-
524	13 075 085	Luckow	116	20	95	1	-	-	0
525	13 075 087	Lütow	42	10	29	-	-	-	3
526	13 075 088	Medow	58	41	18	0	-	-	-
527	13 075 089	Meiersberg	28	15	13	0	-	-	-
528	13 075 090	Mellenthin	68	21	41	1	-	4	-
529	13 075 091	Mesekenhagen	70	41	24	0	4	-	0
530	13 075 092	Mölschow	48	21	20	0	6	-	1
531	13 075 093	Mönkebude	54	15	36	1	-	-	3
532	13 075 094	Murchin	100	46	53	1	-	-	0
533	13 075 095	Nadrensee	81	64	17	-	-	-	-
534	13 075 097	Neu Boltenhagen	47	20	27	0	-	-	-
535	13 075 098	Neu Kosenow	58	26	22	0	9	-	-
536	13 075 101	Neuenkirchen	31	20	11	-	-	-	-
537	13 075 102	Neuenkirchen	65	49	15	0	-	-	-
538	13 075 103	Nieden	15	12	3	0	-	-	-
539	13 075 104	Papendorf	63	45	7	1	10	-	-
540	13 075 105	Pasewalk, Stadt	339	113	63	17	81	66	-
541	13 075 106	Peenemünde	325	28	9	2	7	278	1
542	13 075 107	Penkun, Stadt	246	165	79	3	-	-	-
543	13 075 108	Plöwen	40	23	15	-	3	-	-
544	13 075 109	Polzow	22	10	11	0	1	-	-
545	13 075 110	Postlow	31	21	9	0	-	-	-
546	13 075 111	Pudagla	29	13	16	0	0	-	-
547	13 075 113	Ramin	141	42	79	5	15	-	-
548	13 075 114	Rankwitz	89	33	54	1	-	-	1
549	13 075 115	Rollwitz	105	78	26	1	-	-	-
550	13 075 116	Rossin	30	12	18	0	-	-	-

Kapitel 4			Bodenfläche am 31. Dezember 2024 nach Nutzungsart und regionaler Gliederung						
Tabelle 4.3			Fläche für Verkehr						
Lfd. Nr.	Schlüssel- nummer	Land Kreis Gemeinde	Verkehr	Davon					
				Straßen- verkehr	Weg	Platz	Bahn- verkehr	Flug- verkehr	Schiffs- verkehr
			(20 000)	(21 010 000)	(21 020 000)	(21 030 000)	(22 000 000)	(23 000 000)	(24 000 000)
ha									
1	2	3	4	5	6	7	8	9	10
551	13 075 117	Rossow	63	23	29	0	12	-	-
552	13 075 118	Rothemühl	90	12	78	0	-	-	-
553	13 075 119	Rothenklempenow	135	45	88	2	-	-	-
554	13 075 120	Rubenow	86	34	48	1	2	-	-
555	13 075 121	Rubkow	81	41	40	1	-	-	-
556	13 075 122	Sarnow	52	25	26	0	-	-	-
557	13 075 123	Sassen-Trantow	86	59	27	0	-	-	-
558	13 075 124	Sauzin	12	6	6	0	-	-	-
559	13 075 125	Schmatzin	29	16	13	0	-	0	-
560	13 075 126	Schönwalde	55	25	18	1	11	-	-
561	13 075 127	Spantekow	138	65	73	1	-	-	-
562	13 075 128	Stolpe an der Peene	36	19	16	0	-	-	0
563	13 075 129	Stolpe auf Usedom	55	13	33	0	9	-	-
564	13 075 130	Strasburg (Uckermark), Stadt	250	140	70	8	32	-	-
565	13 075 131	Torgelow, Stadt	233	111	80	13	29	-	0
566	13 075 133	Trassenheide, Ostseebad	38	14	16	1	7	-	-
567	13 075 134	Tutow	308	9	7	1	3	288	-
568	13 075 135	Ückeritz, Seebad	60	23	21	2	13	-	1
569	13 075 136	Ueckermünde, Seebad , Stadt	192	89	78	17	4	0	4
570	13 075 137	Usedom, Stadt	141	62	53	2	24	-	1
571	13 075 138	Viereck	149	34	104	2	9	-	-
572	13 075 139	Vogelsang-Warsin	42	17	24	0	-	-	-
573	13 075 140	Völschow	100	69	24	7	-	-	-
574	13 075 141	Wackerow	110	56	40	0	13	-	-
575	13 075 142	Weitenhagen	149	65	62	1	22	-	-
576	13 075 143	Wilhelmsburg	136	57	77	1	1	-	-
577	13 075 144	Wolgast, Stadt	248	112	73	18	44	-	0
578	13 075 145	Wrangelsburg	36	12	24	0	-	-	-
579	13 075 146	Wusterhusen	41	26	13	1	1	-	-
580	13 075 147	Zemitz	61	28	32	0	-	-	0
581	13 075 148	Zempin, Seebad	23	12	5	2	5	-	0
582	13 075 149	Zerrenthin	37	18	11	0	8	-	-
583	13 075 150	Ziethen	60	32	18	0	10	-	-
584	13 075 151	Zinnowitz, Ostseebad	67	32	18	2	14	-	1
585	13 075 152	Zirchow	116	16	13	-	9	78	-
586	13 075 154	Züssow	93	35	33	1	25	-	-
587	13 075 155	Neetzow-Liepen	79	44	35	1	-	-	-
588	13 075 156	Karlsburg	112	41	55	2	14	-	-
589	13 076	Ludwigslust-Parchim	15.238	7.010	6.393	249	1.000	575	12
590	13 076 001	Alt Krenzlin	111	42	68	1	-	-	-
591	13 076 002	Alt Zachun	26	5	12	0	8	-	-
592	13 076 003	Balow	25	11	15	0	-	-	-
593	13 076 004	Bandenitz	67	39	26	1	0	-	-
594	13 076 005	Banzkow	139	85	52	3	-	-	0
595	13 076 006	Barkhagen	64	23	36	0	5	0	0
596	13 076 007	Barnin	43	22	19	1	-	-	-
597	13 076 008	Belsch	94	18	76	0	-	-	-
598	13 076 009	Bengerstorf	77	33	44	-	-	-	-
599	13 076 010	Besitz	73	17	47	1	6	-	-
600	13 076 011	Blankenberg	86	21	23	1	42	-	-
601	13 076 012	Blievenstorf	95	29	66	0	-	0	-
602	13 076 013	Bobzin	28	17	4	1	4	2	-
603	13 076 014	Boizenburg/ Elbe, Stadt	261	147	82	9	23	-	-
604	13 076 015	Borkow	71	34	32	1	5	-	-
605	13 076 016	Brahlstorf	82	33	31	1	18	-	-

Kapitel 4			Bodenfläche am 31. Dezember 2024 nach Nutzungsart und regionaler Gliederung						
Tabelle 4.3			Fläche für Verkehr						
Lfd. Nr.	Schlüssel- nummer	Land Kreis Gemeinde	Verkehr	Davon					
				Straßen- verkehr	Weg	Platz	Bahn- verkehr	Flug- verkehr	Schiffs- verkehr
			(20 000)	(21 010 000)	(21 020 000)	(21 030 000)	(22 000 000)	(23 000 000)	(24 000 000)
			ha						
1	2	3	4	5	6	7	8	9	10
606	13 076 017	Brenz	47	28	14	-	4	0	-
607	13 076 018	Bresegard bei Eldena	36	20	16	0	-	-	-
608	13 076 019	Bresegard bei Picher	41	15	26	-	-	-	-
609	13 076 020	Brüel, Stadt	88	58	18	4	7	-	-
610	13 076 021	Brunow	48	30	17	1	-	-	-
611	13 076 023	Bülow	44	19	24	0	-	-	-
612	13 076 024	Cams	61	49	11	1	-	-	-
613	13 076 025	Crivitz, Stadt	249	133	96	7	13	-	-
614	13 076 026	Dabel	95	46	36	1	11	-	-
615	13 076 027	Dambeck	36	20	16	-	-	-	-
616	13 076 029	Demen	99	52	45	2	-	-	-
617	13 076 030	Dersenow	74	27	35	0	12	0	-
618	13 076 032	Dobbartin	141	49	86	1	5	-	-
619	13 076 033	Dobin am See	112	77	34	1	-	-	-
620	13 076 034	Dömitz, Stadt	233	111	85	8	27	-	3
621	13 076 035	Domsühl	117	59	49	1	8	-	-
622	13 076 036	Dümmer	64	41	23	0	-	-	-
623	13 076 037	Eldena	129	52	64	1	11	-	0
624	13 076 038	Friedrichsruhe	96	48	36	0	12	-	-
625	13 076 039	Gallin	82	33	48	1	-	-	-
626	13 076 040	Gallin-Kuppentin	63	43	12	0	8	-	-
627	13 076 041	Gammelin	42	26	15	0	-	-	-
628	13 076 044	Gneven	21	9	11	1	-	-	-
629	13 076 046	Göhlen	106	35	71	0	-	-	-
630	13 076 048	Goldberg, Stadt	175	102	50	5	18	-	0
631	13 076 049	Gorlosen	144	46	97	0	-	0	-
632	13 076 050	Grabow, Stadt	332	140	157	5	30	-	1
633	13 076 051	Granzin	41	26	14	0	2	-	-
634	13 076 053	Grebs-Niendorf	102	36	56	0	11	-	-
635	13 076 054	Gresse	63	35	28	0	-	-	-
636	13 076 055	Greven	99	29	69	1	-	-	-
637	13 076 056	Groß Godems	62	22	40	0	-	-	-
638	13 076 057	Groß Krams	30	10	20	-	-	-	-
639	13 076 058	Groß Laasch	153	73	74	0	6	-	-
640	13 076 060	Hagenow, Stadt	325	133	118	12	61	0	-
641	13 076 062	Hohen Pritz	55	19	26	0	9	-	-
642	13 076 063	Holthusen	96	17	55	2	23	-	-
643	13 076 064	Hoort	95	46	37	7	5	-	-
644	13 076 065	Hülseburg	23	14	9	0	-	-	-
645	13 076 067	Karenz	21	8	13	0	-	-	-
646	13 076 068	Karrenzin	79	46	33	0	-	-	-
647	13 076 069	Karstädt	70	21	41	0	7	-	-
648	13 076 070	Kirch Jesar	62	14	35	-	13	-	-
649	13 076 071	Klein Rogahn	37	29	6	0	2	-	-
650	13 076 072	Kobrow	86	31	54	1	-	-	-
651	13 076 073	Kogel	103	47	55	1	-	-	-
652	13 076 075	Kreien	60	18	41	1	-	-	-
653	13 076 076	Kremmin	68	41	23	5	-	-	-
654	13 076 077	Kritzow	40	25	15	-	-	-	-
655	13 076 078	Kuhlen-Wendorf	104	58	45	1	-	-	-
656	13 076 079	Kuhstorf	49	17	32	0	-	-	-
657	13 076 080	Langen Brütz	27	16	10	0	-	-	-
658	13 076 082	Leezen	137	116	19	2	-	-	-
659	13 076 085	Lewitzrand	110	53	57	0	-	-	-
660	13 076 086	Lübesse	124	54	68	1	-	-	-
661	13 076 087	Lüblow	73	30	33	-	10	-	-



Kapitel 4			Bodenfläche am 31. Dezember 2024 nach Nutzungsart und regionaler Gliederung						
Tabelle 4.3			Fläche für Verkehr						
Lfd. Nr.	Schlüssel- nummer	Land Kreis Gemeinde	Verkehr	Davon					
				Straßen- verkehr	Weg	Platz	Bahn- verkehr	Flug- verkehr	Schiffs- verkehr
			(20 000)	(21 010 000)	(21 020 000)	(21 030 000)	(22 000 000)	(23 000 000)	(24 000 000)
ha									
1	2	3	4	5	6	7	8	9	10
662	13 076 088	Lübtheen, Stadt	368	129	232	6	-	-	-
663	13 076 089	Lübz, Stadt	236	120	89	12	15	-	-
664	13 076 090	Ludwigslust, Stadt	448	220	149	15	64	-	-
665	13 076 092	Lüttow-Valluhn	99	66	30	3	-	-	-
666	13 076 093	Malk Göhren	69	29	35	0	5	-	-
667	13 076 094	Malliß	83	41	25	0	16	-	0
668	13 076 096	Mestlin	61	44	14	2	-	-	-
669	13 076 097	Milow	100	61	37	2	-	-	-
670	13 076 098	Möllenbeck	47	27	20	-	-	-	-
671	13 076 099	Moraas	61	14	39	1	7	-	-
672	13 076 100	Muchow	46	22	24	0	-	-	-
673	13 076 101	Mustin	43	29	13	-	-	-	-
674	13 076 102	Neu Gülze	46	22	15	-	8	1	-
675	13 076 103	Neu Kaliß	110	45	59	1	6	-	0
676	13 076 104	Neu Poserin	106	47	46	1	13	-	-
677	13 076 105	Neustadt-Glewe, Stadt	538	210	131	9	19	166	2
678	13 076 106	Nostorf	62	34	27	1	-	-	-
679	13 076 107	Pampow	67	41	16	1	9	-	-
680	13 076 108	Parchim, Stadt	786	228	139	24	45	348	1
681	13 076 109	Passow	59	32	16	0	10	-	-
682	13 076 110	Pätow-Steegen	31	11	16	-	5	-	-
683	13 076 111	Picher	126	33	82	0	10	-	-
684	13 076 112	Pinnow	110	35	22	1	-	52	-
685	13 076 113	Plate	100	55	30	7	8	-	0
686	13 076 114	Plau am See, Stadt	331	152	99	10	68	-	2
687	13 076 115	Prislich	89	51	27	0	11	-	-
688	13 076 116	Pritzier	72	27	35	0	10	-	-
689	13 076 117	Raben Steinfeld	78	59	18	1	-	-	-
690	13 076 118	Rastow	210	114	83	1	11	-	-
691	13 076 119	Redefin	67	21	46	0	-	-	-
692	13 076 120	Rom	77	43	29	1	4	-	-
693	13 076 121	Schossin	22	11	11	0	-	-	-
694	13 076 122	Schwanheide	102	29	45	0	28	-	-
695	13 076 125	Siggelkow	113	47	66	0	-	-	0
696	13 076 126	Spornitz	130	80	39	3	8	-	-
697	13 076 128	Sternberg, Stadt	187	85	73	8	20	-	1
698	13 076 129	Stolpe	70	65	5	0	-	-	-
699	13 076 130	Stralendorf	37	18	18	0	-	-	-
700	13 076 131	Strohkirchen	55	13	31	0	11	-	-
701	13 076 133	Sukow	63	24	32	1	6	-	-
702	13 076 134	Sülstorf	58	26	22	0	10	-	-
703	13 076 135	Techentin	82	49	28	0	5	1	-
704	13 076 136	Teldau	60	26	32	1	-	2	-
705	13 076 138	Tessin b. Boizenburg	38	13	21	-	5	-	-
706	13 076 140	Tramm	108	38	69	0	-	2	-
707	13 076 141	Uelitz	45	12	22	-	12	-	-
708	13 076 142	Vellahn	284	106	168	2	8	-	-
709	13 076 143	Vielank	197	81	112	1	2	-	-
710	13 076 145	Warlitz	88	20	54	1	12	-	-
711	13 076 146	Warlow	42	18	18	-	7	-	-
712	13 076 147	Warsow	34	20	13	0	-	-	-
713	13 076 148	Weitendorf	96	31	57	1	6	-	-
714	13 076 151	Werder	38	24	14	1	-	-	-
715	13 076 152	Wittenburg, Stadt	314	175	111	12	16	-	-
716	13 076 153	Wittendörp	271	119	145	2	5	-	-
717	13 076 154	Wittenförden	47	33	10	2	2	-	-

Kapitel 4			Bodenfläche am 31. Dezember 2024 nach Nutzungsart und regionaler Gliederung						
Tabelle 4.3			Fläche für Verkehr						
Lfd. Nr.	Schlüssel- nummer	Land Kreis Gemeinde	Verkehr	Davon					
				Straßen- verkehr	Weg	Platz	Bahn- verkehr	Flug- verkehr	Schiffs- verkehr
			(20 000)	(21 010 000)	(21 020 000)	(21 030 000)	(22 000 000)	(23 000 000)	(24 000 000)
ha									
1	2	3	4	5	6	7	8	9	10
718	13 076 155	Witzin	46	29	15	1	-	-	-
719	13 076 156	Wöbbelin	156	103	43	2	8	-	-
720	13 076 158	Zapel	33	18	11	0	4	-	-
721	13 076 159	Zarrentin am Schaalsee, Stadt	217	93	107	3	14	-	-
722	13 076 160	Ziegendorf	86	42	44	0	-	-	-
723	13 076 161	Zierzow	31	25	6	-	-	-	-
724	13 076 162	Zölkow	79	44	35	0	-	-	-
725	13 076 163	Zülow	10	6	4	-	-	-	-
726	13 076 164	Obere Warnow	79	51	28	0	-	-	-
727	13 076 165	Gehlsbach	70	34	35	0	-	-	-
728	13 076 166	Ganzlin	188	84	79	2	23	-	0
729	13 076 167	Kloster Tempzin	48	34	8	0	6	-	-
730	13 076 168	Ruhner Berge	304	167	127	1	9	-	-
731	13 076 169	Toddin	72	30	42	1	-	-	-

Kapitel 4			Bodenfläche am 31. Dezember 2024 nach Nutzungsart und regionaler Gliederung							
Tabelle 4.4			Fläche für Vegetation							
Lfd. Nr.	Schlüssel- nummer	Land Kreis Gemeinde	Vegetation	Davon						
				Landwirt- schaft	Wald	Gehölz	Heide	Moor	Sumpf	Unland, Vegeta- tionslose Fläche
			(30 000 000)	(31 000 000)	(32 000 000)	(33 000 000)	(34 000 000)	(35 000 000)	(36 000 000)	(37 000 000)
			ha							
1	2	3	4	5	6	7	8	9	10	11
1	13	Mecklenburg-Vorpommern	1.994.571	1.434.041	495.807	24.176	1.733	3.280	13.583	21.951
2	13 003	Rostock, Hanse- und Universitäts- stadt	9.238	3.308	4.823	323	2	55	265	463
3	13 004	Schwerin, Landeshauptstadt	5.130	2.223	2.268	278	-	5	40	317
4	13 071	Mecklenburgische Seenplatte	460.693	315.529	132.908	3.276	27	54	3.561	5.338
5	13 071 001	Alt Schwerin	2.320	1.050	1.149	19	-	0	38	63
6	13 071 002	Altenhagen	1.018	942	49	9	-	-	10	9
7	13 071 003	Altenhof	1.554	1.113	412	23	-	-	-	7
8	13 071 004	Altentreptow, Stadt	4.606	4.291	282	30	-	-	1	3
9	13 071 005	Ankershagen, Schliemanngemeinde	2.526	1.577	885	43	-	-	2	20
10	13 071 006	Bartow	3.191	3.032	116	23	-	-	4	16
11	13 071 007	Basedow	3.173	1.733	1.376	38	-	-	9	18
12	13 071 008	Beggerow	2.820	2.476	316	4	-	-	-	23
13	13 071 009	Beseritz	1.038	860	169	5	-	-	3	1
14	13 071 010	Blankenhof	1.658	1.354	183	22	-	-	92	7
15	13 071 011	Blankensee	4.664	3.646	899	55	1	3	24	37
16	13 071 012	Blumenholz	3.809	1.627	2.086	1	-	-	2	94
17	13 071 013	Bollewick	2.485	2.196	255	0	-	-	8	25
18	13 071 014	Borrentin	4.540	4.297	193	28	-	-	7	14
19	13 071 015	Bredenfelde	800	707	89	1	-	-	1	1
20	13 071 016	Breesen	2.310	1.929	373	7	-	-	0	1
21	13 071 018	Briggow	1.356	1.316	22	4	-	-	-	15
22	13 071 019	Brunn	4.406	3.631	726	27	-	-	7	15
23	13 071 020	Buchholz	1.407	842	560	1	-	-	0	3
24	13 071 021	Burg Stargard, Stadt	6.723	4.836	1.806	9	-	-	4	69
25	13 071 022	Burow	1.491	1.353	36	99	-	-	0	2
26	13 071 023	Bütow	2.371	2.179	181	3	-	-	-	9
27	13 071 025	Carpin	5.781	1.804	3.896	6	-	-	1	75
28	13 071 026	Cölpin	1.944	1.469	421	30	-	-	5	19
29	13 071 027	Dargun, Stadt	10.909	7.593	2.141	73	-	-	1.043	60
30	13 071 028	Datzetal	3.797	3.250	494	12	-	-	1	40
31	13 071 029	Demmin, Hansestadt	6.910	4.631	1.544	31	-	-	661	43
32	13 071 032	Faulenrost	3.147	2.645	484	8	-	-	2	9
33	13 071 033	Feldberger Seenlandschaft	17.118	9.587	7.337	30	1	4	1	158
34	13 071 034	Fincken	3.247	2.729	494	16	-	-	-	9
35	13 071 035	Friedland, Stadt	12.674	10.417	1.953	85	-	2	29	189
36	13 071 036	Fünfseen	4.739	2.830	1.828	12	-	0	52	16
37	13 071 037	Galenbeck	8.045	5.752	2.140	38	-	-	5	110
38	13 071 039	Gielow	2.148	1.570	520	32	-	-	23	3
39	13 071 041	Gnevkow	1.615	1.552	27	13	-	-	10	13
40	13 071 042	Godendorf	1.179	283	891	1	-	-	0	4
41	13 071 043	Göhren-Lebbin	3.412	2.477	874	7	-	-	37	17
42	13 071 044	Golchen	2.169	650	1.496	17	-	-	5	2
43	13 071 045	Gotthun	783	660	108	2	-	-	0	14
44	13 071 047	Grabowhöfe	3.812	3.135	627	23	-	5	3	18
45	13 071 048	Grammentin	1.651	659	975	7	-	-	0	9
46	13 071 049	Grapzow	1.384	1.282	55	45	-	-	2	1
47	13 071 050	Grischow	1.013	960	6	4	-	-	10	34
48	13 071 053	Groß Kelle	614	552	54	1	-	-	2	5
49	13 071 054	Groß Miltzow	4.476	4.070	256	54	-	-	6	90
50	13 071 055	Groß Nemerow	1.833	1.465	328	8	-	-	6	26
51	13 071 056	Groß Plasten	2.932	2.335	575	4	-	-	-	19
52	13 071 057	Groß Teetzleben	1.975	1.737	155	57	-	0	2	24

Kapitel 4			Bodenfläche am 31. Dezember 2024 nach Nutzungsart und regionaler Gliederung							
Tabelle 4.4			Fläche für Vegetation							
Lfd. Nr.	Schlüssel- nummer	Land Kreis Gemeinde	Vegetation	Davon						
				Landwirt- schaft	Wald	Gehölz	Heide	Moor	Sumpf	Unland, Vegeta- tionslose Fläche
			(30 000 000)	(31 000 000)	(32 000 000)	(33 000 000)	(34 000 000)	(35 000 000)	(36 000 000)	(37 000 000)
ha										
1	2	3	4	5	6	7	8	9	10	11
53	13 071 058	Grünow	2.147	1.162	966	2	1	-	0	16
54	13 071 059	Gültz	2.187	1.843	270	55	-	-	11	8
55	13 071 060	Gülzow	1.154	936	215	-	-	-	-	3
56	13 071 063	Hohen Wangelin	3.675	1.452	2.111	20	-	-	13	79
57	13 071 064	Hohenbollentin	612	581	26	2	-	-	1	3
58	13 071 065	Hohenmocker	2.520	2.235	273	2	-	-	2	9
59	13 071 066	Hohenzieritz	1.881	1.332	512	0	-	-	5	32
60	13 071 067	Holldorf	1.455	1.259	184	7	-	-	1	5
61	13 071 068	Ivenack	3.627	2.928	649	26	-	-	1	22
62	13 071 069	Jabel	5.263	2.572	2.515	43	-	-	32	100
63	13 071 070	Jürgenstorf	2.044	1.775	242	6	-	-	0	20
64	13 071 071	Kargow	5.910	1.635	4.226	24	-	2	-	24
65	13 071 072	Kentzlin	1.082	672	400	4	-	-	-	6
66	13 071 073	Kieve	1.375	800	534	1	-	-	8	31
67	13 071 074	Kittendorf	1.987	1.620	346	0	-	-	-	21
68	13 071 075	Klein Vielen	4.129	2.100	1.866	64	-	-	76	24
69	13 071 076	Kletzin	2.530	2.243	123	1	-	-	121	42
70	13 071 077	Klink	1.327	861	437	2	-	-	16	12
71	13 071 078	Klocksın	2.037	1.518	474	25	-	-	1	21
72	13 071 079	Knorrendorf	2.596	2.278	284	33	-	-	1	1
73	13 071 080	Kratzeburg	4.758	1.336	2.988	4	24	-	-	406
74	13 071 081	Kriesow	1.838	1.591	228	17	-	-	0	1
75	13 071 083	Kubblank	1.251	1.213	0	30	-	1	-	7
76	13 071 084	Kummerow, Seegemeinde	2.429	1.883	510	15	-	-	10	11
77	13 071 087	Lärz	3.282	2.012	1.157	8	-	-	5	100
78	13 071 088	Leizen	2.505	1.806	685	5	-	-	-	9
79	13 071 089	Lindenberg	1.216	1.164	35	1	-	-	0	17
80	13 071 090	Lindetal	5.264	4.675	545	1	-	-	8	35
81	13 071 092	Malchin, Stadt	8.978	6.638	2.100	25	-	2	8	207
82	13 071 093	Malchow, Inselstadt	3.145	1.372	1.744	1	-	-	2	26
83	13 071 096	Meesiger	822	796	10	4	-	-	-	11
84	13 071 097	Melz	1.677	1.378	292	2	-	-	-	5
85	13 071 099	Mirow, Stadt	13.107	5.370	7.605	16	1	-	35	80
86	13 071 100	Möllenbeck	3.315	2.746	547	13	-	-	-	8
87	13 071 101	Möllenhagen	4.481	3.904	516	11	-	-	1	49
88	13 071 102	Mölln	2.722	2.392	269	43	-	-	11	6
89	13 071 103	Moltzow	4.246	3.505	660	44	-	-	0	38
90	13 071 104	Neddemin	1.107	977	109	1	-	-	9	12
91	13 071 105	Neetzka	1.226	948	234	7	-	-	3	35
92	13 071 107	Neubrandenburg, Vier-Tore-Stadt	3.194	1.916	916	59	0	-	37	267
93	13 071 108	Neuenkirchen	2.073	1.660	332	49	-	-	10	22
94	13 071 109	Neukalen, Peenestadt	4.201	3.135	770	30	-	11	187	69
95	13 071 110	Neustrelitz, Residenzstadt	10.899	2.832	7.362	398	0	1	0	307
96	13 071 111	Neverin	1.139	931	173	6	-	-	15	14
97	13 071 112	Nossendorf	3.267	2.712	416	72	-	-	16	51
98	13 071 113	Nossentiner Hütte	3.775	783	2.971	3	-	-	1	17
99	13 071 115	Penzlin, Stadt	10.377	8.598	1.547	70	-	3	66	93
100	13 071 117	Pragsdorf	1.310	974	298	1	-	-	19	18
101	13 071 118	Priborn	1.152	560	586	2	-	-	-	4
102	13 071 119	Priepert	1.540	456	1.083	1	-	-	0	0
103	13 071 120	Pripsleben	945	855	81	9	-	-	0	-
104	13 071 122	Rechlin	5.796	2.212	3.086	201	-	-	88	209
105	13 071 123	Ritzerow	2.091	1.415	660	4	-	2	-	10
106	13 071 124	Röbel/Müritz, Stadt	2.648	2.174	450	6	-	-	1	17
107	13 071 125	Röckwitz	1.399	1.240	132	12	-	-	15	-

72

StatA MV, Statistischer Bericht C193 2024 09

Kapitel 4			Bodenfläche am 31. Dezember 2024 nach Nutzungsart und regionaler Gliederung							
Tabelle 4.4			Fläche für Vegetation							
Lfd. Nr.	Schlüssel- nummer	Land Kreis Gemeinde	Vegetation	Davon						
				Landwirt- schaft	Wald	Gehölz	Heide	Moor	Sumpf	Unland, Vegeta- tionslose Fläche
			(30 000 000)	(31 000 000)	(32 000 000)	(33 000 000)	(34 000 000)	(35 000 000)	(36 000 000)	(37 000 000)
			ha							
1	2	3	4	5	6	7	8	9	10	11
108	13 071 127	Rosenow	2.843	2.449	346	25	-	-	23	0
109	13 071 128	Sarow	3.154	2.923	141	34	-	-	17	39
110	13 071 130	Schönbeck	2.293	1.683	560	23	-	4	15	9
111	13 071 131	Schönfeld	1.495	1.367	106	4	-	-	2	16
112	13 071 132	Schönhausen	1.721	1.303	407	5	-	-	0	6
113	13 071 133	Schwarz	2.233	1.371	853	4	-	-	1	5
114	13 071 135	Siedenbollentin	1.730	1.038	645	17	-	6	13	12
115	13 071 136	Siedenbrünzow	2.525	2.010	425	45	-	0	16	28
116	13 071 137	Sietow	1.471	1.262	195	8	-	-	-	5
117	13 071 138	Silz	885	697	176	0	-	-	4	8
118	13 071 139	Sommersdorf	789	708	46	9	-	-	1	25
119	13 071 140	Sponholz	2.437	1.814	561	9	-	-	15	37
120	13 071 141	Staven	1.323	1.082	219	4	-	-	3	15
121	13 071 142	Stavenhagen, Reuterstadt, Stadt	3.389	2.869	446	11	-	-	1	63
122	13 071 143	Stuer	1.917	1.110	769	23	-	-	12	2
123	13 071 144	Torgelow am See	978	718	258	0	-	-	-	2
124	13 071 145	Trollenhagen	1.290	967	288	5	-	-	2	29
125	13 071 146	Tützpatz	2.009	1.779	214	5	-	-	8	2
126	13 071 147	Userin	2.876	1.246	1.598	5	-	-	1	25
127	13 071 148	Utzedel	2.390	1.962	323	87	-	-	7	11
128	13 071 150	Verchen	1.060	963	54	3	-	-	-	39
129	13 071 153	Voigtsdorf	699	673	0	3	-	-	-	23
130	13 071 154	Vollrathsruhe	2.891	1.888	959	14	-	-	4	26
131	13 071 155	Walow	1.766	1.358	322	44	-	-	7	35
132	13 071 156	Waren (Müritz), Stadt	6.869	3.277	3.284	14	-	0	8	286
133	13 071 157	Warrenzin	2.711	1.758	675	17	-	-	258	3
134	13 071 158	Werder	2.769	2.441	249	11	-	-	4	65
135	13 071 159	Wesenberg, Stadt	7.504	3.366	4.098	8	-	-	3	29
136	13 071 160	Wildberg	2.119	1.806	304	9	-	-	0	0
137	13 071 161	Woggersin	554	520	11	5	-	-	2	15
138	13 071 162	Wokuhl-Dabelow	3.977	1.235	2.712	1	-	-	0	29
139	13 071 163	Wolde	2.093	2.003	74	12	-	-	-	4
140	13 071 164	Woldegk, Windmühlenstadt	15.077	12.133	2.718	108	-	-	23	95
141	13 071 166	Wulkenzin	1.968	1.022	898	12	-	-	7	29
142	13 071 167	Wustrow	2.758	1.143	1.564	1	-	-	-	50
143	13 071 169	Zettemin	1.769	1.204	549	3	-	-	0	13
144	13 071 170	Zirzow	854	816	12	7	-	-	0	19
145	13 071 171	Zislow	1.423	449	958	9	-	-	-	7
146	13 071 172	Peenehagen	5.097	3.791	1.250	9	-	-	10	37
147	13 071 173	Kuckssee	1.638	1.348	171	17	-	10	87	5
148	13 071 174	Schloen-Dratow	3.372	2.242	1.055	44	-	-	1	30
149	13 071 175	Eldetal	6.533	3.965	2.441	35	-	-	54	38
150	13 071 176	Südmüritz	3.161	2.729	387	19	-	-	1	25
151	13 072	Landkreis Rostock	299.304	233.287	53.742	4.998	107	608	1.940	4.622
152	13 072 001	Admannshagen-Bargeshagen	1.358	1.335	9	5	-	-	-	9
153	13 072 002	Alt Bukow	1.414	1.221	176	12	-	-	0	5
154	13 072 003	Alt Sührkow	2.306	1.879	337	76	7	-	1	6
155	13 072 004	Altkalen	4.237	3.518	643	46	-	-	4	26
156	13 072 005	Am Salzhaff	1.406	1.278	101	1	-	-	4	22
157	13 072 006	Bad Doberan, Stadt	2.475	1.494	888	43	-	-	0	50
158	13 072 007	Bartenshagen-Parkentin	1.320	998	295	18	-	-	-	10
159	13 072 008	Bastorf	2.168	1.953	138	24	-	-	22	31
160	13 072 009	Baumgarten	3.614	2.629	489	423	-	-	2	72
161	13 072 010	Behren-Lübchin	6.452	5.313	956	44	-	81	2	55

Kapitel 4			Bodenfläche am 31. Dezember 2024 nach Nutzungsart und regionaler Gliederung							
Tabelle 4.4			Fläche für Vegetation							
Lfd. Nr.	Schlüssel- nummer	Land Kreis Gemeinde	Vegetation	Davon						
				Landwirt- schaft	Wald	Gehölz	Heide	Moor	Sumpf	Unland, Vegeta- tionslose Fläche
			(30 000 000)	(31 000 000)	(32 000 000)	(33 000 000)	(34 000 000)	(35 000 000)	(36 000 000)	(37 000 000)
			ha							
1	2	3	4	5	6	7	8	9	10	11
162	13 072 011	Benitz	859	769	15	16	-	1	4	55
163	13 072 012	Bentwisch	2.479	2.310	120	14	-	-	-	36
164	13 072 013	Bernitt	6.847	4.883	1.673	90	5	-	60	136
165	13 072 014	Biendorf	3.739	3.040	649	17	5	0	2	26
166	13 072 015	Blankenhagen	2.326	1.385	889	20	-	6	0	26
167	13 072 017	Börgerende-Rethwisch	1.204	1.055	0	5	-	-	5	138
168	13 072 018	Bröbberow	1.311	1.228	6	5	-	-	26	46
169	13 072 019	Broderstorf	3.007	2.541	358	41	-	-	50	16
170	13 072 020	Bützow, Stadt	3.079	2.127	824	65	-	-	3	61
171	13 072 021	Cammin	2.956	2.050	793	49	-	2	6	56
172	13 072 022	Carinerland	4.911	4.532	241	46	-	0	24	67
173	13 072 023	Dahmen	2.845	2.246	441	93	-	10	21	33
174	13 072 024	Dalkendorf	1.431	1.182	208	14	-	-	22	5
175	13 072 026	Dobbin-Linstow	5.673	2.338	3.090	115	-	1	96	32
176	13 072 027	Dolgen am See	2.578	2.128	339	66	-	4	12	30
177	13 072 028	Dreetz	1.048	912	102	3	-	-	3	28
178	13 072 029	Dummerstorf	10.446	8.768	1.213	155	2	103	25	180
179	13 072 030	Elmenhorst/Lichtenhagen	955	832	102	14	-	-	-	8
180	13 072 031	Finkenthal	1.877	1.186	683	2	-	-	-	7
181	13 072 032	Gelbensande	3.180	722	2.439	8	-	-	-	11
182	13 072 033	Glasewitz	1.393	994	349	38	-	-	6	6
183	13 072 034	Gnewitz	943	666	242	8	-	-	2	25
184	13 072 035	Gnoien, Warbelstadt	3.585	2.978	550	29	-	1	11	16
185	13 072 036	Graal-Müritz, Ostseeheilbad	563	183	316	16	-	0	-	48
186	13 072 037	Grammow	1.477	1.164	255	22	-	0	6	31
187	13 072 038	Groß Roge	2.208	1.933	200	27	-	-	40	8
188	13 072 039	Groß Schwiesow	1.136	953	114	29	-	-	2	38
189	13 072 040	Groß Wokern	1.976	1.497	457	5	-	-	1	16
190	13 072 041	Groß Wüstenfelde	2.445	2.044	371	19	-	0	3	7
191	13 072 042	Gülzow-Prüzen	4.873	4.063	542	93	-	10	54	112
192	13 072 043	Güstrow, Barlachstadt	4.628	2.713	1.617	96	0	-	87	115
193	13 072 044	Gutow	2.147	1.849	16	48	-	86	67	80
194	13 072 045	Hohen Demzin	2.236	1.898	246	31	-	1	12	48
195	13 072 046	Hohen Sprenz	1.786	1.411	231	77	-	-	32	35
196	13 072 047	Hohenfelde	841	714	106	4	-	-	5	12
197	13 072 048	Hoppenrade	2.627	1.952	477	40	2	11	99	45
198	13 072 049	Jördenstorf	2.544	2.220	294	14	-	-	1	15
199	13 072 050	Jürgenshagen	3.763	3.361	242	87	-	-	26	47
200	13 072 051	Kassow	1.295	947	320	7	-	-	1	20
201	13 072 053	Klein Belitz	3.656	3.437	74	22	-	-	110	13
202	13 072 055	Klein Upahl	725	398	300	7	-	-	5	15
203	13 072 056	Krakow am See, Stadt	6.428	3.456	2.594	185	-	24	95	75
204	13 072 057	Kritzmow	1.197	1.134	6	7	-	-	3	47
205	13 072 058	Kröpelin, Stadt	6.075	4.815	1.100	78	-	5	11	66
206	13 072 059	Kuchelmiß	3.300	2.162	928	70	16	18	61	45
207	13 072 060	Kühlungsborn, Ostseebad, Stadt	1.103	874	185	11	-	1	-	33
208	13 072 061	Kuhs	1.276	1.171	0	4	-	1	-	99
209	13 072 062	Laage, Stadt	9.636	7.965	1.423	79	-	4	35	130
210	13 072 063	Lalendorf	11.933	9.022	2.187	236	0	10	148	330
211	13 072 064	Lambrechtshagen	1.125	1.018	94	7	-	0	2	3
212	13 072 066	Lelkendorf	2.774	2.364	329	55	-	-	14	13
213	13 072 067	Lohmen	3.005	2.297	504	105	-	-	30	69
214	13 072 069	Lüssow	1.475	1.320	128	16	-	3	1	8
215	13 072 071	Mistorf	2.231	2.115	59	27	3	-	1	26
216	13 072 072	Mönchhagen	948	841	95	2	-	-	-	10

74

StatA MV. Statistischer Bericht C193 2024 0

Kapitel 4			Bodenfläche am 31. Dezember 2024 nach Nutzungsart und regionaler Gliederung							
Tabelle 4.4			Fläche für Vegetation							
Lfd. Nr.	Schlüssel- nummer	Land Kreis Gemeinde	Vegetation	Davon						
				Landwirt- schaft	Wald	Gehölz	Heide	Moor	Sumpf	Unland, Vegeta- tionslose Fläche
			(30 000 000)	(31 000 000)	(32 000 000)	(33 000 000)	(34 000 000)	(35 000 000)	(36 000 000)	(37 000 000)
			ha							
1	2	3	4	5	6	7	8	9	10	11
217	13 072 073	Mühl Rosin	2.221	776	1.219	130	19	-	59	18
218	13 072 074	Neubukow, Schliemannstadt	2.170	1.644	477	9	-	0	4	35
219	13 072 075	Nienhagen, Ostseebad	455	269	164	6	-	-	-	16
220	13 072 076	Nustrow	641	537	80	10	-	2	-	12
221	13 072 077	Papendorf	1.900	1.694	70	73	-	48	2	13
222	13 072 078	Penzin	591	565	0	12	-	-	8	5
223	13 072 079	Plaaz	3.100	2.461	488	21	-	2	17	111
224	13 072 080	Pölchow	1.081	926	102	43	-	3	2	5
225	13 072 081	Poppendorf	1.161	947	87	71	-	-	0	57
226	13 072 082	Prebberede	3.889	3.195	553	66	-	-	42	33
227	13 072 083	Reddelich	796	732	44	7	0	3	1	9
228	13 072 084	Reimershagen	2.964	2.081	749	32	-	7	52	43
229	13 072 085	Rerik, Ostseebad, Stadt	2.090	1.846	152	7	-	0	1	83
230	13 072 086	Retschow	1.712	1.244	408	26	-	6	11	18
231	13 072 087	Roggentin	670	584	57	11	-	9	3	6
232	13 072 088	Rövershagen	1.647	1.224	368	32	-	-	1	23
233	13 072 089	Rühn	1.178	578	531	37	-	-	18	14
234	13 072 090	Rukieten	1.137	780	322	19	-	-	4	11
235	13 072 091	Sanitz	7.326	4.850	2.110	108	44	102	2	110
236	13 072 092	Sarmstorf	1.007	966	29	6	-	1	-	5
237	13 072 093	Satow	10.848	9.618	938	136	-	9	47	99
238	13 072 094	Schorssow	2.721	2.036	579	45	-	-	14	46
239	13 072 095	Schwaan, Stadt	3.272	2.416	766	62	-	-	4	24
240	13 072 096	Schwasdorf	2.295	2.118	128	15	-	-	22	13
241	13 072 097	Selpin	3.052	2.012	903	45	-	1	17	73
242	13 072 098	Stäbelow	1.318	1.259	39	6	-	-	7	6
243	13 072 099	Steffenshagen	865	797	52	11	1	-	-	4
244	13 072 101	Steinhagen	896	807	70	7	-	-	1	10
245	13 072 102	Stubbendorf	913	738	152	6	-	1	-	16
246	13 072 103	Sukow-Levitzow	1.882	1.659	203	13	-	-	-	7
247	13 072 104	Tarnow	3.781	2.564	1.087	25	-	-	45	60
248	13 072 105	Tessin, Blumenstadt	2.056	1.704	248	36	-	2	3	64
249	13 072 106	Teterow, Bergringstadt	3.493	2.946	364	49	-	-	45	89
250	13 072 107	Thelkow	2.367	1.781	490	29	-	1	11	55
251	13 072 108	Thulendorf	987	912	56	5	-	-	-	15
252	13 072 109	Thürkow	1.352	1.136	177	16	-	-	20	2
253	13 072 110	Vorbeck	1.393	1.309	34	18	0	-	1	31
254	13 072 111	Walkendorf	6.414	5.371	879	93	-	6	27	38
255	13 072 112	Wardow	6.476	5.281	1.012	116	2	0	15	50
256	13 072 113	Warnkenhagen	1.830	1.640	163	17	-	-	1	9
257	13 072 114	Warnow	3.875	3.075	627	88	-	1	14	69
258	13 072 116	Wiendorf	1.577	1.190	252	67	-	3	-	66
259	13 072 117	Wittenbeck	805	655	111	32	-	-	1	6
260	13 072 118	Zarnewanz	1.406	1.119	238	27	-	16	3	2
261	13 072 119	Zehna	2.363	1.778	453	20	-	-	46	67
262	13 072 120	Zepelin	2.081	1.660	202	149	-	-	-	71
263	13 072 121	Ziesendorf	2.395	2.029	338	11	-	0	2	15
264	13 073	Vorpommern-Rügen	279.733	210.681	56.830	3.699	918	1.271	1.120	5.214
265	13 073 001	Ahrenshagen-Daskow	5.247	4.384	596	264	-	-	1	2
266	13 073 002	Ahrenshoop, Ostseebad	379	219	78	13	-	0	0	68
267	13 073 003	Altefähr	1.869	1.762	3	27	-	-	-	77
268	13 073 004	Altenkirchen	2.072	1.874	155	11	-	-	0	33
269	13 073 005	Altenpleen	1.695	1.547	113	10	-	-	-	25
270	13 073 006	Baabe, Ostseebad	130	73	43	1	-	-	1	13

Kapitel 4			Bodenfläche am 31. Dezember 2024 nach Nutzungsart und regionaler Gliederung							
Tabelle 4.4			Fläche für Vegetation							
Lfd. Nr.	Schlüssel- nummer	Land Kreis Gemeinde	Vegetation	Davon						
				Landwirt- schaft	Wald	Gehölz	Heide	Moor	Sumpf	Unland, Vegeta- tionslose Fläche
			(30 000 000)	(31 000 000)	(32 000 000)	(33 000 000)	(34 000 000)	(35 000 000)	(36 000 000)	(37 000 000)
ha										
1	2	3	4	5	6	7	8	9	10	11
271	13 073 007	Bad Sülze, Stadt	2.350	1.823	313	64	-	145	0	5
272	13 073 009	Barth, Stadt	3.271	1.582	1.451	42	-	0	8	188
273	13 073 010	Bergen auf Rügen, Stadt	4.332	3.335	831	33	58	-	29	45
274	13 073 011	Binz, Ostseebad	2.094	90	1.798	6	123	-	-	77
275	13 073 012	Born a. Darß	5.832	1.145	4.487	8	-	-	0	191
276	13 073 013	Breege	1.437	918	420	9	-	-	34	57
277	13 073 014	Buschvitz	929	584	295	3	-	-	13	34
278	13 073 015	Dettmannsdorf	4.160	2.917	1.193	44	-	-	1	5
279	13 073 016	Deyelsdorf	2.797	1.878	803	30	-	81	-	5
280	13 073 017	Dierhagen, Ostseebad	2.439	1.175	943	31	-	178	3	109
281	13 073 018	Divitz-Spoldershagen	2.494	1.817	667	6	-	-	-	4
282	13 073 019	Dranske	1.722	1.128	468	22	-	-	32	72
283	13 073 020	Drechow	1.457	1.367	80	4	-	-	1	4
284	13 073 021	Dreschvitz	2.062	1.691	243	57	-	-	34	36
285	13 073 022	Eixen	5.319	3.875	1.262	74	-	91	3	15
286	13 073 023	Elmenhorst	2.076	1.208	834	2	-	-	2	30
287	13 073 024	Franzburg, Stadt	1.258	1.141	68	21	-	-	-	29
288	13 073 025	Fuhlendorf	1.504	730	723	4	-	-	3	44
289	13 073 027	Garz/Rügen, Stadt	6.018	5.183	556	73	-	-	53	153
290	13 073 028	Gingst	1.993	1.775	184	28	-	-	3	3
291	13 073 029	Glewitz	3.948	3.306	583	51	-	-	-	8
292	13 073 030	Glowe	1.854	1.138	551	22	-	-	91	53
293	13 073 031	Göhren, Ostseebad	539	90	413	9	-	-	0	28
294	13 073 032	Grammendorf	3.343	2.770	547	12	-	-	-	15
295	13 073 033	Gransebieth	2.136	1.825	269	34	-	-	-	8
296	13 073 034	Gremersdorf-Buchholz	4.706	3.369	1.257	47	-	0	0	33
297	13 073 035	Grimmen, Stadt	4.053	3.685	295	36	-	-	1	35
298	13 073 036	Groß Kordshagen	1.501	1.457	19	8	-	-	2	15
299	13 073 037	Groß Mohrdorf	2.719	2.188	452	24	-	-	-	55
300	13 073 038	Gustow	2.635	2.027	361	40	-	-	44	162
301	13 073 039	Hugoldsdorf	1.366	1.082	260	12	-	-	1	12
302	13 073 040	Insel Hiddensee, Seebad	1.450	477	96	23	531	-	18	305
303	13 073 041	Jakobsdorf	1.647	1.637	1	6	-	-	-	4
304	13 073 042	Karnin	1.188	793	380	11	-	-	-	3
305	13 073 043	Kenz-Küstrow	1.624	1.551	1	9	-	-	2	61
306	13 073 044	Klausdorf	1.078	822	147	5	0	-	86	18
307	13 073 045	Kluis	2.029	1.544	469	11	-	-	-	6
308	13 073 046	Kramerhof	1.255	1.131	93	21	-	-	1	8
309	13 073 048	Lancken-Granitz	1.284	1.048	201	27	-	-	1	8
310	13 073 049	Lietzow	653	348	220	14	-	-	0	70
311	13 073 050	Lindholz	3.644	2.502	746	67	-	325	1	3
312	13 073 051	Löbnitz	2.031	1.960	60	9	-	-	-	2
313	13 073 052	Lohme	1.233	895	302	10	-	-	4	22
314	13 073 053	Lüdershagen	1.278	1.250	2	1	-	-	2	23
315	13 073 054	Lüssow	1.272	1.217	12	34	-	1	-	9
316	13 073 055	Marlow, Stadt	12.961	9.555	3.046	275	-	0	28	57
317	13 073 057	Millienhagen-Oebelitz	2.423	1.925	476	17	-	-	-	6
318	13 073 059	Neuenkirchen	2.162	1.945	179	6	-	2	13	16
319	13 073 060	Niepars	5.973	5.256	628	44	-	-	6	40
320	13 073 061	Pantelitz	1.310	1.252	24	28	-	0	4	1
321	13 073 062	Papenhagen	1.944	1.870	53	1	-	-	-	20
322	13 073 063	Parchtitz	2.345	1.919	418	6	-	-	0	1
323	13 073 064	Patzig	742	646	82	4	4	-	3	4
324	13 073 065	Poseritz	3.682	3.416	110	42	-	-	38	76
325	13 073 066	Preetz	1.303	1.229	54	16	-	-	3	1

76

StatA MV, Statistischer Bericht C193 2024 0



Kapitel 4			Bodenfläche am 31. Dezember 2024 nach Nutzungsart und regionaler Gliederung							
Tabelle 4.4			Fläche für Vegetation							
Lfd. Nr.	Schlüssel- nummer	Land Kreis Gemeinde	Vegetation	Davon						
				Landwirt- schaft	Wald	Gehölz	Heide	Moor	Sumpf	Unland, Vegeta- tionslose Fläche
			(30 000 000)	(31 000 000)	(32 000 000)	(33 000 000)	(34 000 000)	(35 000 000)	(36 000 000)	(37 000 000)
ha										
1	2	3	4	5	6	7	8	9	10	11
326	13 073 067	Prerow, Ostseebad	809	585	156	9	-	-	0	59
327	13 073 068	Prohn	1.380	1.326	29	10	-	-	-	15
328	13 073 069	Pruchten	673	621	12	10	7	-	1	21
329	13 073 070	Putbus, Stadt	5.911	4.428	1.373	50	1	0	9	50
330	13 073 071	Putgarten	1.135	1.048	3	24	-	-	-	61
331	13 073 072	Ralswiek	1.503	855	619	10	-	-	1	18
332	13 073 073	Rambin	2.882	2.682	65	28	-	-	3	104
333	13 073 074	Rappin	2.203	1.893	222	15	-	-	42	32
334	13 073 075	Ribnitz-Damgarten, Bernsteinstadt	7.212	5.036	1.598	173	-	8	7	389
335	13 073 076	Richtenberg, Stadt	1.346	1.323	2	7	-	1	0	13
336	13 073 077	Saal	4.501	3.915	435	35	-	-	22	94
337	13 073 078	Sagard	2.428	2.126	131	77	-	-	10	84
338	13 073 079	Samtens	2.929	2.492	372	22	-	-	5	38
339	13 073 080	Sassnitz, Stadt	3.700	1.211	2.307	55	-	-	29	98
340	13 073 081	Schaprode	1.839	1.728	70	10	-	-	0	32
341	13 073 082	Schlemmin	2.052	1.057	983	9	-	1	1	1
342	13 073 083	Sehlen	1.871	1.242	592	18	-	-	0	18
343	13 073 084	Sellin, Ostseebad	1.014	493	441	8	30	-	4	37
344	13 073 085	Semlow	3.233	2.320	825	40	-	1	12	34
345	13 073 086	Splietsdorf	2.460	2.181	238	10	-	-	1	31
346	13 073 087	Steinhagen	2.954	1.481	1.324	119	-	-	4	26
347	13 073 088	Stralsund, Hansestadt	1.519	1.110	80	115	87	-	9	118
348	13 073 089	Süderholz	13.702	12.020	1.454	149	-	4	11	63
349	13 073 090	Sundhagen	14.496	12.131	1.960	192	-	2	14	198
350	13 073 092	Trent	3.327	2.861	369	10	-	-	58	28
351	13 073 093	Tribsees, Stadt	4.929	3.741	638	108	-	424	-	18
352	13 073 094	Trinwillershagen	3.100	2.658	383	47	-	-	1	11
353	13 073 095	Ummanz	4.023	3.310	393	38	-	2	121	159
354	13 073 096	Velgast	6.666	3.755	2.875	18	-	-	1	17
355	13 073 097	Weitenhagen	1.611	1.297	294	13	-	-	-	8
356	13 073 098	Wendisch Baggendorf	1.920	1.567	321	13	-	-	0	19
357	13 073 099	Wendorf	1.364	1.203	113	36	-	-	2	10
358	13 073 100	Wieck a. Darß	725	645	37	16	-	-	0	27
359	13 073 101	Wiek	2.341	2.216	42	25	0	-	35	23
360	13 073 102	Wittenhagen	4.401	1.981	2.400	11	-	-	-	9
361	13 073 103	Wustrow, Ostseebad	556	443	32	10	-	-	3	67
362	13 073 104	Zarrendorf	336	271	17	33	-	-	1	14
363	13 073 105	Zingst, Ostseeheilbad	4.450	2.239	1.401	179	-	-	126	506
364	13 073 106	Zirkow	2.244	1.496	673	56	-	3	2	15
365	13 073 107	Mönchgut, Ostseebad	1.739	1.352	137	23	75	-	12	139
366	13 074	Nordwestmecklenburg	182.498	149.749	27.247	3.582	2	549	452	917
367	13 074 001	Alt Meteln	2.122	2.056	52	9	-	-	0	6
368	13 074 002	Bad Kleinen	1.937	1.434	452	46	-	1	1	2
369	13 074 003	Barnekow	1.420	1.264	98	47	-	1	1	9
370	13 074 004	Benz	2.083	1.765	283	28	-	2	1	4
371	13 074 005	Bernstorf	1.600	1.395	166	38	-	-	1	0
372	13 074 006	Bibow	1.958	1.218	649	68	-	14	4	3
373	13 074 007	Blowatz	2.754	2.450	248	17	-	-	19	20
374	13 074 008	Bobitz	5.782	5.070	517	105	-	27	18	45
375	13 074 009	Boiensdorf	1.144	1.091	25	8	-	0	2	17
376	13 074 010	Boltenhagen, Ostseebad	1.461	1.127	217	79	-	-	0	39
377	13 074 012	Brüsewitz	2.654	2.167	463	17	-	-	2	5
378	13 074 013	Carlow	2.757	2.290	316	52	-	87	4	7
379	13 074 014	Cramonshagen	862	744	110	6	-	2	-	0

Kapitel 4			Bodenfläche am 31. Dezember 2024 nach Nutzungsart und regionaler Gliederung							
Tabelle 4.4			Fläche für Vegetation							
Lfd. Nr.	Schlüssel- nummer	Land Kreis Gemeinde	Vegetation	Davon						
				Landwirt- schaft	Wald	Gehölz	Heide	Moor	Sumpf	Unland, Vegeta- tionslose Fläche
			(30 000 000)	(31 000 000)	(32 000 000)	(33 000 000)	(34 000 000)	(35 000 000)	(36 000 000)	(37 000 000)
ha										
1	2	3	4	5	6	7	8	9	10	11
380	13 074 015	Dalberg-Wendelstorf	854	776	61	4	-	0	10	2
381	13 074 016	Damshagen	3.564	3.227	285	47	-	-	1	4
382	13 074 017	Dassow, Stadt	6.039	4.989	685	172	-	10	128	55
383	13 074 018	Dechow	1.344	876	423	35	-	6	2	2
384	13 074 019	Dorf Mecklenburg	2.519	2.004	404	92	-	1	10	8
385	13 074 020	Dragun	1.860	1.565	285	9	-	1	0	0
386	13 074 021	Gadebusch, Stadt	4.107	3.594	415	89	-	2	5	2
387	13 074 022	Gägelow	1.960	1.654	253	40	-	6	1	6
388	13 074 023	Glasin	3.523	2.546	867	88	-	1	5	17
389	13 074 024	Gottesgabe	2.066	1.825	210	24	-	1	-	6
390	13 074 025	Grambow	1.819	1.141	673	4	-	0	-	-
391	13 074 026	Grevesmühlen, Stadt	4.220	3.064	1.013	114	-	6	12	10
392	13 074 027	Grieben	566	542	18	5	-	-	1	-
393	13 074 028	Groß Molzahn	568	548	7	6	-	-	-	7
394	13 074 030	Groß Stieten	530	472	41	17	-	-	-	0
395	13 074 031	Hohen Viecheln	1.172	928	178	25	-	0	1	40
396	13 074 032	Hohenkirchen	3.667	3.345	207	64	2	16	3	31
397	13 074 033	Holdorf	1.250	1.056	173	18	-	3	1	-
398	13 074 034	Hornstorf	1.224	1.091	108	19	-	3	1	2
399	13 074 035	Insel Poel, Ostseebad	3.107	2.866	82	24	-	24	17	94
400	13 074 036	Jesendorf	1.872	1.458	362	14	-	2	2	36
401	13 074 037	Kalkhorst	4.772	4.231	417	66	-	7	5	47
402	13 074 038	Klein Trebbow	2.284	1.908	342	17	-	2	14	2
403	13 074 039	Klütz, Stadt	3.982	3.387	478	90	-	4	1	22
404	13 074 040	Kneese	1.339	949	363	20	-	0	0	7
405	13 074 042	Königsfeld	3.021	2.641	346	20	-	11	3	0
406	13 074 043	Krembz	3.658	2.921	688	37	-	4	6	1
407	13 074 044	Krusenhagen	1.026	738	239	14	-	29	5	1
408	13 074 046	Lübberstorf	1.222	827	374	12	-	7	1	1
409	13 074 047	Lübow	3.065	2.453	514	55	-	27	5	11
410	13 074 048	Lübstorf	1.048	630	402	5	-	-	0	10
411	13 074 049	Lüdersdorf	4.856	3.325	1.378	134	0	5	5	8
412	13 074 050	Lützow	2.209	1.730	461	15	-	2	-	0
413	13 074 052	Menzendorf	872	834	24	11	-	-	3	-
414	13 074 053	Metelsdorf	708	647	3	40	-	0	7	10
415	13 074 054	Mühlen Eichsen	2.169	1.856	279	18	-	9	0	6
416	13 074 056	Neuburg	3.956	3.504	391	46	-	10	2	3
417	13 074 057	Neukloster, Stadt	2.048	1.591	345	61	-	5	6	40
418	13 074 060	Passee	1.469	950	484	28	-	4	1	1
419	13 074 061	Perlin	1.202	917	269	16	-	0	0	0
420	13 074 062	Pingelshagen	173	146	26	1	-	-	-	-
421	13 074 064	Pokrent	1.371	1.132	221	18	-	-	-	-
422	13 074 065	Rehna, Stadt	3.983	3.615	310	53	-	0	1	3
423	13 074 066	Rieps	1.151	1.063	62	17	-	-	0	8
424	13 074 067	Roduchelstorf	907	765	108	25	-	0	4	6
425	13 074 068	Roggendorf	2.714	2.205	473	26	-	5	4	2
426	13 074 069	Roggenstorf	1.768	1.505	210	45	-	-	6	2
427	13 074 070	Rögnitz	1.067	878	181	6	-	2	-	-
428	13 074 071	Rüting	1.406	1.319	48	29	-	0	2	7
429	13 074 072	Schildetal	1.760	1.467	275	17	-	-	0	1
430	13 074 073	Schlagsdorf	1.698	1.426	190	44	-	-	11	27
431	13 074 074	Schönberg, Stadt	4.521	3.858	482	117	-	33	11	20
432	13 074 075	Seehof	353	340	10	3	-	-	-	0
433	13 074 076	Selmsdorf	3.148	2.060	823	177	-	3	4	81
434	13 074 077	Testorf-Steinfurt	2.204	1.906	250	44	-	1	2	1

78

StatA MV, Statistischer Bericht C193 2024 000

Kapitel 4			Bodenfläche am 31. Dezember 2024 nach Nutzungsart und regionaler Gliederung							
Tabelle 4.4			Fläche für Vegetation							
Lfd. Nr.	Schlüssel- nummer	Land Kreis Gemeinde	Vegetation	Davon						
				Landwirt- schaft	Wald	Gehölz	Heide	Moor	Sumpf	Unland, Vegeta- tionslose Fläche
			(30 000 000)	(31 000 000)	(32 000 000)	(33 000 000)	(34 000 000)	(35 000 000)	(36 000 000)	(37 000 000)
ha										
1	2	3	4	5	6	7	8	9	10	11
435	13 074 078	Thandorf	862	756	100	2	-	-	1	2
436	13 074 079	Upahl	4.241	3.800	320	109	-	1	7	3
437	13 074 080	Utecht	1.040	835	92	103	-	-	9	1
438	13 074 081	Veelböken	3.042	2.633	358	40	-	9	2	0
439	13 074 082	Ventschow	1.158	604	524	18	-	0	10	2
440	13 074 084	Warin, Stadt	3.344	2.062	1.169	42	-	13	28	29
441	13 074 085	Warnow	1.464	1.349	74	32	-	5	1	2
442	13 074 087	Wismar, Hansestadt	1.799	1.441	65	171	-	87	9	25
443	13 074 088	Zickhusen	1.079	802	239	8	-	20	8	2
444	13 074 089	Zierow	877	704	133	15	-	2	3	20
445	13 074 090	Zurow	3.432	2.462	805	150	-	8	5	3
446	13 074 091	Züsow	1.846	1.346	470	14	-	6	2	8
447	13 074 092	Wedendorfersee	2.272	1.907	331	32	-	1	-	0
448	13 074 093	Stepenitztal	4.149	3.575	519	47	-	-	1	7
449	13 074 094	Siemz-Niendorf	2.402	2.109	235	44	-	7	2	6
450	13 075	Vorpommern-Greifswald	337.294	239.041	87.748	2.126	287	299	4.504	3.288
451	13 075 001	Ahlbeck	1.697	626	578	49	12	-	419	13
452	13 075 002	Alt Tellin	2.258	1.933	316	2	-	-	2	6
453	13 075 003	Altwarps	1.181	194	892	2	0	-	37	57
454	13 075 004	Altwigshagen	2.620	2.221	363	13	-	-	15	7
455	13 075 005	Anklam, Hansestadt	4.303	4.073	105	22	-	0	63	40
456	13 075 006	Bandelin	1.470	1.275	187	5	-	-	2	2
457	13 075 007	Bargischow	1.923	1.879	15	13	-	-	9	7
458	13 075 008	Behrenhoff	2.271	2.048	207	0	-	-	2	14
459	13 075 009	Bentzin	3.518	2.858	556	3	-	-	66	34
460	13 075 010	Benz	2.077	1.479	446	49	-	0	72	31
461	13 075 011	Bergholz	2.010	1.941	51	9	-	-	5	4
462	13 075 012	Blankensee	3.124	1.395	1.544	47	1	-	78	59
463	13 075 013	Blesewitz	1.183	1.020	131	2	-	-	-	30
464	13 075 015	Boldekow	4.192	3.453	622	8	-	-	-	109
465	13 075 016	Boock	1.176	723	403	23	-	-	22	5
466	13 075 017	Brietzig	977	939	13	5	-	-	10	10
467	13 075 018	Brünzow	1.439	1.353	57	7	-	-	-	23
468	13 075 020	Bugewitz	3.918	2.110	656	0	-	-	1.134	18
469	13 075 021	Buggenhagen	2.497	1.546	926	1	0	0	-	23
470	13 075 022	Butzow	1.190	1.130	41	0	-	-	-	19
471	13 075 023	Daberkow	1.414	1.363	16	30	-	-	1	4
472	13 075 025	Dargelin	1.424	1.322	63	8	-	-	-	30
473	13 075 026	Dargen	2.485	1.859	525	17	3	8	17	56
474	13 075 027	Dersekow	2.403	2.263	133	2	-	-	1	3
475	13 075 029	Ducherow	7.121	5.358	1.650	47	-	14	2	51
476	13 075 031	Eggesin, Stadt	8.134	947	6.984	47	22	-	124	10
477	13 075 032	Fahrenwalde	2.446	1.824	581	17	-	-	21	4
478	13 075 033	Ferdinandshof	4.206	3.318	825	47	2	-	9	5
479	13 075 034	Garz	845	302	327	0	24	154	10	27
480	13 075 035	Glasow	1.456	1.397	41	5	-	-	1	11
481	13 075 036	Görmin	3.278	3.133	77	24	-	-	0	45
482	13 075 037	Grambin	305	237	41	7	-	-	10	11
483	13 075 038	Grambow	3.220	2.783	312	16	-	-	95	13
484	13 075 039	Greifswald, Universitäts- und Hansestadt	2.862	2.262	458	34	1	0	11	96
485	13 075 040	Gribow	765	738	25	-	-	-	1	1
486	13 075 041	Groß Kiesow	4.412	3.846	482	21	-	1	19	43
487	13 075 042	Groß Luckow	823	802	11	4	-	-	3	3

Kapitel 4			Bodenfläche am 31. Dezember 2024 nach Nutzungsart und regionaler Gliederung							
Tabelle 4.4			Fläche für Vegetation							
Lfd. Nr.	Schlüssel- nummer	Land Kreis Gemeinde	Vegetation	Davon						
				Landwirt- schaft	Wald	Gehölz	Heide	Moor	Sumpf	Unland, Vegeta- tionslose Fläche
			(30 000 000)	(31 000 000)	(32 000 000)	(33 000 000)	(34 000 000)	(35 000 000)	(36 000 000)	(37 000 000)
			ha							
1	2	3	4	5	6	7	8	9	10	11
488	13 075 043	Groß Polzin	2.735	2.369	348	1	-	-	1	16
489	13 075 044	Gützkow, Stadt	5.126	4.704	287	27	-	13	33	62
490	13 075 045	Hammer a.d. Uecker	2.009	643	1.229	5	7	-	0	124
491	13 075 046	Hanshagen	883	297	569	12	-	-	1	5
492	13 075 048	Heinrichswalde	1.295	1.084	145	15	-	-	-	52
493	13 075 049	Heringsdorf, Ostseebad	2.400	760	1.467	12	1	0	22	139
494	13 075 050	Hinrichshagen	895	798	89	-	-	-	4	4
495	13 075 051	Hintersee	4.150	927	2.754	21	1	-	412	34
496	13 075 053	Iven	1.498	1.208	271	7	-	-	0	12
497	13 075 054	Jarmen, Stadt	2.616	2.421	149	10	-	-	0	37
498	13 075 055	Jatznick	5.605	3.665	1.806	55	18	-	38	22
499	13 075 056	Kamminke	249	182	59	0	-	-	-	7
500	13 075 058	Karlshagen, Ostseebad	309	149	135	1	-	-	0	24
501	13 075 059	Katzow	2.467	1.431	1.005	0	1	-	8	22
502	13 075 060	Kemnitz	1.730	1.646	63	3	-	-	2	18
503	13 075 061	Klein Bünzow	3.224	3.016	178	3	-	1	0	25
504	13 075 063	Koblentz	2.022	1.141	870	1	-	-	7	3
505	13 075 065	Korswandt	1.140	516	542	4	-	69	7	3
506	13 075 066	Koserow, Ostseebad	403	190	195	0	-	-	-	18
507	13 075 067	Krackow	3.941	3.475	348	29	-	-	75	15
508	13 075 068	Krien	2.020	1.984	17	11	-	-	0	9
509	13 075 069	Kröslin	1.906	1.486	245	2	6	-	62	106
510	13 075 070	Kruckow	3.352	2.974	363	3	-	-	6	6
511	13 075 071	Krugsdorf	681	404	267	1	-	-	5	5
512	13 075 072	Krummin	991	851	51	-	-	-	11	78
513	13 075 073	Krusenfelde	1.190	1.009	170	2	-	-	3	6
514	13 075 074	Lassan, Stadt	2.538	2.004	418	29	-	-	60	27
515	13 075 075	Leopoldshagen	1.822	740	1.076	2	1	-	-	4
516	13 075 076	Levenhagen	1.219	1.211	1	3	-	-	-	3
517	13 075 078	Liepgarten	3.054	796	2.185	34	1	-	12	27
518	13 075 079	Löcknitz	1.871	925	928	5	2	-	6	6
519	13 075 080	Loddin, Seebad	444	300	116	11	-	0	1	15
520	13 075 081	Loissin	1.403	1.216	159	0	-	-	5	22
521	13 075 082	Loitz, Stadt	8.118	6.598	1.242	14	-	5	217	43
522	13 075 083	Lubmin, Seebad	925	529	284	19	9	-	59	25
523	13 075 084	Lübs	2.803	1.411	1.373	16	-	-	-	4
524	13 075 085	Luckow	3.111	1.053	1.903	10	51	-	89	5
525	13 075 087	Lütow	1.502	953	479	0	-	-	2	68
526	13 075 088	Medow	2.669	2.593	37	14	-	-	-	24
527	13 075 089	Meiersberg	941	452	481	6	2	-	-	0
528	13 075 090	Mellenthin	1.752	1.294	423	9	-	2	0	24
529	13 075 091	Mesekenhagen	2.330	2.141	163	1	-	-	4	21
530	13 075 092	Mölschow	1.368	1.254	25	11	-	2	53	23
531	13 075 093	Mönkebude	2.391	371	1.988	3	2	-	23	3
532	13 075 094	Murchin	4.162	2.713	1.399	10	-	-	4	37
533	13 075 095	Nadrensee	1.844	1.561	175	42	-	-	56	10
534	13 075 097	Neu Boltenhagen	2.284	1.733	536	1	-	2	7	5
535	13 075 098	Neu Kosenow	2.337	2.258	50	12	-	-	-	16
536	13 075 101	Neuenkirchen	1.464	1.391	53	8	-	-	0	13
537	13 075 102	Neuenkirchen	1.826	1.683	132	0	-	-	8	4
538	13 075 103	Nieden	601	587	5	1	-	-	3	4
539	13 075 104	Papendorf	924	902	0	8	-	-	5	10
540	13 075 105	Pasewalk, Stadt	4.465	3.448	890	63	-	-	37	27
541	13 075 106	Peenemünde	2.003	366	1.400	21	-	-	45	170
542	13 075 107	Penkun, Stadt	6.986	6.508	193	79	58	-	134	13

80

StatA MV, Statistischer Bericht C193 2024 000

Kapitel 4			Bodenfläche am 31. Dezember 2024 nach Nutzungsart und regionaler Gliederung							
Tabelle 4.4			Fläche für Vegetation							
Lfd. Nr.	Schlüssel- nummer	Land Kreis Gemeinde	Vegetation	Davon						
				Landwirt- schaft	Wald	Gehölz	Heide	Moor	Sumpf	Unland, Vegeta- tionslose Fläche
			(30 000 000)	(31 000 000)	(32 000 000)	(33 000 000)	(34 000 000)	(35 000 000)	(36 000 000)	(37 000 000)
			ha							
1	2	3	4	5	6	7	8	9	10	11
543	13 075 108	Plöwen	1.385	811	392	15	-	-	157	9
544	13 075 109	Polzow	789	625	151	5	-	-	-	7
545	13 075 110	Postlow	1.367	1.307	54	2	-	-	-	4
546	13 075 111	Pudagla	676	584	74	1	-	-	-	17
547	13 075 113	Ramin	4.391	3.190	1.007	72	-	-	85	37
548	13 075 114	Rankwitz	2.849	2.035	717	43	-	2	29	23
549	13 075 115	Rollwitz	3.260	2.990	184	35	-	-	30	20
550	13 075 116	Rossin	1.184	989	155	25	-	11	-	4
551	13 075 117	Rossow	2.137	1.750	337	35	-	-	8	6
552	13 075 118	Rothemühl	2.916	224	2.683	6	-	-	1	2
553	13 075 119	Rothenklempenow	5.432	3.199	2.048	56	-	-	98	32
554	13 075 120	Rubenow	3.218	2.436	755	4	0	0	16	7
555	13 075 121	Rubkow	3.269	2.619	624	9	-	2	-	15
556	13 075 122	Sarnow	2.126	1.741	364	10	-	-	-	11
557	13 075 123	Sassen-Trantow	4.171	3.569	438	107	8	3	13	31
558	13 075 124	Sauzin	587	521	38	0	-	-	8	20
559	13 075 125	Schmatzin	1.653	1.556	85	3	-	-	-	9
560	13 075 126	Schönwalde	1.937	1.798	83	17	-	-	34	5
561	13 075 127	Spantekow	6.635	5.270	1.264	49	-	-	15	37
562	13 075 128	Stolpe an der Peene	1.609	1.552	45	3	-	-	-	10
563	13 075 129	Stolpe auf Usedom	1.377	1.056	302	1	-	-	6	12
564	13 075 130	Strasburg (Uckermark), Stadt	7.804	6.683	1.049	32	-	-	27	13
565	13 075 131	Torgelow, Stadt	6.255	964	5.234	21	9	-	12	15
566	13 075 133	Trassenheide, Ostseebad	534	99	372	5	-	-	-	58
567	13 075 134	Tutow	77	9	62	5	-	-	-	1
568	13 075 135	Ückeritz, Seebad	1.190	304	845	0	-	1	-	39
569	13 075 136	Ueckermünde, Seebad , Stadt	2.654	1.296	1.252	39	3	-	17	47
570	13 075 137	Usedom, Stadt	3.489	2.488	919	28	-	-	35	18
571	13 075 138	Viereck	5.133	2.233	2.851	24	17	-	3	6
572	13 075 139	Vogelsang-Warsin	2.298	445	1.756	16	17	-	46	19
573	13 075 140	Völschow	1.995	1.838	153	2	-	-	-	3
574	13 075 141	Wackerow	2.933	2.001	882	35	-	0	6	9
575	13 075 142	Weitenhagen	3.489	1.762	1.650	5	-	2	2	68
576	13 075 143	Wilhelmsburg	4.314	3.203	1.033	58	-	-	15	6
577	13 075 144	Wolgast, Stadt	5.171	2.835	2.226	46	1	-	30	35
578	13 075 145	Wrangelsburg	1.427	767	646	-	-	-	-	14
579	13 075 146	Wusterhusen	1.735	1.681	30	10	3	2	3	6
580	13 075 147	Zemitz	2.887	2.215	626	4	3	-	8	31
581	13 075 148	Zempin, Seebad	223	114	89	2	-	-	0	18
582	13 075 149	Zerrenthin	1.328	1.292	8	29	-	-	-	-
583	13 075 150	Ziethen	1.648	1.563	56	15	-	-	5	9
584	13 075 151	Zinnowitz, Ostseebad	594	424	130	1	2	-	-	38
585	13 075 152	Zirchow	748	635	79	2	-	-	4	27
586	13 075 154	Züssow	2.667	2.363	280	2	-	2	1	19
587	13 075 155	Neetzow-Liepen	3.997	3.641	323	11	-	-	-	22
588	13 075 156	Karlsburg	3.115	2.096	999	0	-	2	2	17
589	13 076	Ludwigslust-Parchim	420.681	280.224	130.241	5.895	391	439	1.701	1.791
590	13 076 001	Alt Krenzlin	3.527	1.889	1.609	23	-	-	0	6
591	13 076 002	Alt Zachun	770	663	95	11	-	-	-	2
592	13 076 003	Balow	1.181	1.032	147	2	-	-	-	0
593	13 076 004	Bandenitz	1.585	1.067	502	13	-	-	-	3
594	13 076 005	Banzkow	4.741	3.643	1.046	32	-	-	-	20
595	13 076 006	Barkhagen	2.842	2.642	177	11	-	-	7	6
596	13 076 007	Barnin	1.333	857	430	46	-	-	-	0

Kapitel 4			Bodenfläche am 31. Dezember 2024 nach Nutzungsart und regionaler Gliederung							
Tabelle 4.4			Fläche für Vegetation							
Lfd. Nr.	Schlüssel- nummer	Land Kreis Gemeinde	Vegetation	Davon						
				Landwirt- schaft	Wald	Gehölz	Heide	Moor	Sumpf	Unland, Vegeta- tionslose Fläche
			(30 000 000)	(31 000 000)	(32 000 000)	(33 000 000)	(34 000 000)	(35 000 000)	(36 000 000)	(37 000 000)
			ha							
1	2	3	4	5	6	7	8	9	10	11
597	13 076 008	Belsch	2.074	716	1.352	5	-	-	-	1
598	13 076 009	Bengerstorf	3.103	1.742	1.254	87	10	5	0	5
599	13 076 010	Besitz	2.047	1.548	422	15	-	3	8	51
600	13 076 011	Blankenberg	1.895	755	1.119	15	-	-	-	6
601	13 076 012	Blievenstorf	1.967	1.065	900	1	-	-	-	1
602	13 076 013	Bobzin	535	522	4	6	-	-	-	3
603	13 076 014	Boizenburg/ Elbe, Stadt	3.630	2.669	745	93	-	0	47	75
604	13 076 015	Borkow	2.236	1.386	786	40	-	-	2	22
605	13 076 016	Brahlstorf	1.964	1.446	500	16	0	-	-	2
606	13 076 017	Brenz	1.066	1.011	53	3	-	-	-	0
607	13 076 018	Bresegard bei Eldena	1.009	867	139	3	-	-	-	
608	13 076 019	Bresegard bei Picher	1.525	1.121	385	18	-	-	-	2
609	13 076 020	Brüel, Stadt	2.233	1.744	324	88	-	-	61	17
610	13 076 021	Brunow	1.982	1.924	32	27	-	-	-	-
611	13 076 023	Bülow	2.248	1.496	718	28	-	5	0	2
612	13 076 024	Cambs	1.634	1.265	278	75	-	-	0	16
613	13 076 025	Crivitz, Stadt	6.785	3.812	2.824	70	4	4	63	8
614	13 076 026	Dabel	2.034	1.065	893	33	-	21	12	10
615	13 076 027	Dambeck	1.597	1.541	50	6	-	-	-	1
616	13 076 029	Demen	4.340	2.339	1.872	113	-	-	5	9
617	13 076 030	Dersenow	2.067	1.622	420	14	-	-	-	10
618	13 076 032	Dobbartin	5.225	1.484	3.553	26	111	9	43	-
619	13 076 033	Dobin am See	3.095	2.408	535	78	-	15	45	14
620	13 076 034	Dömitz, Stadt	5.172	3.338	1.608	42	-	-	-	184
621	13 076 035	Domsühl	3.637	2.808	804	21	-	-	0	4
622	13 076 036	Dümmer	2.780	2.076	670	30	-	-	2	2
623	13 076 037	Eldena	3.020	2.064	942	11	-	-	-	3
624	13 076 038	Friedrichsruhe	3.169	2.464	634	45	-	-	2	24
625	13 076 039	Gallin	1.997	1.340	629	20	-	0	-	8
626	13 076 040	Gallin-Kuppentin	2.609	2.333	266	6	-	-	0	4
627	13 076 041	Gammelín	1.456	1.111	327	9	-	-	-	9
628	13 076 044	Gneven	895	339	545	9	-	-	0	2
629	13 076 046	Göhlen	3.159	1.555	1.577	12	1	-	-	15
630	13 076 048	Goldberg, Stadt	4.968	3.840	911	83	-	57	52	24
631	13 076 049	Gorlosen	5.022	2.176	2.821	24	-	-	-	1
632	13 076 050	Grabow, Stadt	6.360	2.625	3.666	38	-	7	1	23
633	13 076 051	Granzin	2.117	1.893	204	12	-	1	5	2
634	13 076 053	Grebs-Niendorf	2.863	1.889	952	7	-	-	-	14
635	13 076 054	Gresse	1.936	1.190	739	5	-	-	1	1
636	13 076 055	Greven	3.761	2.596	1.080	46	-	-	5	35
637	13 076 056	Groß Godems	1.421	794	608	18	-	-	-	1
638	13 076 057	Groß Krams	979	650	306	22	-	-	-	1
639	13 076 058	Groß Laasch	2.486	926	1.553	2	-	-	2	3
640	13 076 060	Hagenow, Stadt	5.658	3.526	1.562	531	-	9	3	27
641	13 076 062	Hohen Pritz	1.955	1.341	572	33	-	-	3	7
642	13 076 063	Holthusen	1.844	1.102	714	21	-	2	0	5
643	13 076 064	Hoort	2.025	1.393	599	31	-	-	-	2
644	13 076 065	Hülseburg	837	703	133	1	-	-	-	0
645	13 076 067	Karenz	632	552	77	3	-	-	-	-
646	13 076 068	Karrenzin	2.437	2.064	346	22	-	-	-	4
647	13 076 069	Karstädt	1.815	1.328	476	10	-	-	-	-
648	13 076 070	Kirch Jesar	1.751	787	932	19	-	-	4	9
649	13 076 071	Klein Rogahn	996	982	5	6	-	-	-	2
650	13 076 072	Kobrow	3.372	2.212	1.103	41	-	0	11	5
651	13 076 073	Kogel	2.764	1.911	835	13	-	2	0	4

82

StatA MV, Statistischer Bericht C193 2024 0

Kapitel 4			Bodenfläche am 31. Dezember 2024 nach Nutzungsart und regionaler Gliederung							
Tabelle 4.4			Fläche für Vegetation							
Lfd. Nr.	Schlüssel- nummer	Land Kreis Gemeinde	Vegetation	Davon						
				Landwirt- schaft	Wald	Gehölz	Heide	Moor	Sumpf	Unland, Vegeta- tionslose Fläche
			(30 000 000)	(31 000 000)	(32 000 000)	(33 000 000)	(34 000 000)	(35 000 000)	(36 000 000)	(37 000 000)
ha										
1	2	3	4	5	6	7	8	9	10	11
652	13 076 075	Kreien	2.325	1.779	536	3	-	3	-	4
653	13 076 076	Kremmin	1.525	920	597	5	-	2	-	1
654	13 076 077	Kritzow	2.315	1.813	475	19	-	-	8	0
655	13 076 078	Kuhlen-Wendorf	4.551	3.049	1.274	114	-	1	101	12
656	13 076 079	Kuhstorf	1.362	897	438	24	-	-	-	2
657	13 076 080	Langen Brütz	1.334	1.019	236	56	-	6	4	13
658	13 076 082	Leezen	2.273	1.849	331	20	-	-	26	46
659	13 076 085	Lewitzrand	4.307	3.435	783	42	-	25	0	21
660	13 076 086	Lübesse	1.735	474	1.159	99	-	-	-	2
661	13 076 087	Lüblow	1.965	1.275	673	15	-	-	-	2
662	13 076 088	Lübtheen, Stadt	10.953	6.694	3.998	209	-	-	0	52
663	13 076 089	Lübz, Stadt	6.522	5.093	1.144	107	-	26	133	18
664	13 076 090	Ludwigslust, Stadt	6.386	4.067	2.086	177	-	-	-	55
665	13 076 092	Lüttow-Valluhn	1.872	1.593	225	16	-	-	-	38
666	13 076 093	Malk Göhren	2.083	1.373	694	13	-	-	2	0
667	13 076 094	Malliß	2.250	772	1.448	10	-	-	-	20
668	13 076 096	Mestlin	3.053	2.401	526	54	-	23	41	8
669	13 076 097	Milow	3.174	1.901	1.261	12	-	-	-	0
670	13 076 098	Möllenbeck	1.820	1.254	561	4	-	-	2	0
671	13 076 099	Moraas	1.547	784	757	3	-	-	-	3
672	13 076 100	Muchow	1.804	1.228	573	3	-	-	1	0
673	13 076 101	Mustin	2.303	1.764	519	5	-	-	5	10
674	13 076 102	Neu Gülze	1.168	951	201	14	-	-	1	1
675	13 076 103	Neu Kaliß	3.056	1.216	1.828	5	-	-	-	7
676	13 076 104	Neu Poserin	4.055	1.586	2.130	18	14	19	286	2
677	13 076 105	Neustadt-Glewe, Stadt	7.268	4.023	2.971	166	-	-	54	54
678	13 076 106	Nostorf	1.789	1.468	244	36	-	-	10	31
679	13 076 107	Pampow	858	709	126	21	-	-	-	2
680	13 076 108	Parchim, Stadt	10.366	5.508	4.352	333	-	38	49	85
681	13 076 109	Passow	2.223	1.925	227	52	-	12	5	3
682	13 076 110	Pätow-Steegen	968	689	272	5	-	-	-	2
683	13 076 111	Picher	3.655	1.387	2.239	22	-	-	-	7
684	13 076 112	Pinnow	1.145	672	392	32	-	-	4	45
685	13 076 113	Plate	1.719	1.461	176	60	-	10	-	11
686	13 076 114	Plau am See, Stadt	7.638	4.365	2.944	116	-	19	166	27
687	13 076 115	Prislich	2.711	1.958	752	1	-	-	-	0
688	13 076 116	Pritzier	1.789	1.286	487	9	-	-	-	7
689	13 076 117	Raben Steinfeld	817	196	616	3	-	1	0	1
690	13 076 118	Rastow	4.707	2.879	1.741	63	-	-	-	24
691	13 076 119	Redefin	1.578	876	673	15	-	-	1	14
692	13 076 120	Rom	3.096	2.459	558	29	-	31	1	17
693	13 076 121	Schossin	1.064	896	166	2	-	-	-	0
694	13 076 122	Schwanheide	2.291	1.384	803	85	-	-	1	18
695	13 076 125	Siggelkow	5.182	3.822	1.283	63	-	5	0	8
696	13 076 126	Spornitz	4.563	3.335	1.177	41	-	-	-	9
697	13 076 128	Sternberg, Stadt	5.647	3.342	1.746	308	-	28	217	6
698	13 076 129	Stolpe	1.930	1.238	689	0	-	0	0	2
699	13 076 130	Stralendorf	1.028	912	95	21	-	-	-	1
700	13 076 131	Strohkirchen	1.359	769	572	17	-	-	-	2
701	13 076 133	Sukow	1.899	1.213	671	16	-	-	-	
702	13 076 134	Sülstorf	1.690	1.547	130	10	-	3	-	0
703	13 076 135	Techentin	3.671	3.067	521	67	-	4	12	1
704	13 076 136	Teldau	2.491	2.209	177	43	-	1	8	54
705	13 076 138	Tessin b. Boizenburg	927	678	218	30	-	-	-	2
706	13 076 140	Tramm	3.791	1.974	1.687	25	-	2	94	10

Kapitel 4			Bodenfläche am 31. Dezember 2024 nach Nutzungsart und regionaler Gliederung							
Tabelle 4.4			Fläche für Vegetation							
Lfd. Nr.	Schlüssel- nummer	Land Kreis Gemeinde	Vegetation	Davon						
				Landwirt- schaft	Wald	Gehölz	Heide	Moor	Sumpf	Unland, Vegeta- tionslose Fläche
			(30 000 000)	(31 000 000)	(32 000 000)	(33 000 000)	(34 000 000)	(35 000 000)	(36 000 000)	(37 000 000)
ha										
1	2	3	4	5	6	7	8	9	10	11
707	13 076 141	Uelitz	1.407	722	666	16	-	-	0	2
708	13 076 142	Vellahn	9.864	6.775	2.965	67	-	-	10	47
709	13 076 143	Vielank	7.239	3.439	3.668	101	-	-	-	32
710	13 076 145	Warlitz	2.199	1.558	626	10	-	-	-	6
711	13 076 146	Warlow	1.265	896	361	4	-	-	0	3
712	13 076 147	Warsow	1.379	1.352	10	12	-	2	0	3
713	13 076 148	Weitendorf	3.905	1.385	2.412	58	-	23	19	8
714	13 076 151	Werder	1.666	1.550	99	18	-	-	-	-
715	13 076 152	Wittenburg, Stadt	7.060	5.501	1.509	35	-	-	1	14
716	13 076 153	Wittendörp	9.555	7.317	2.100	106	-	-	4	27
717	13 076 154	Wittenförden	1.029	984	34	5	-	-	1	4
718	13 076 155	Witzin	1.714	810	826	36	-	-	2	41
719	13 076 156	Wöbbelin	2.057	1.349	680	25	-	-	2	1
720	13 076 158	Zapel	1.059	710	335	1	-	-	-	13
721	13 076 159	Zarrentin am Schaalsee, Stadt	7.236	5.819	1.258	115	-	-	9	34
722	13 076 160	Ziegendorf	3.430	2.496	893	41	-	-	-	1
723	13 076 161	Zierzow	1.216	965	247	2	-	-	-	2
724	13 076 162	Zölkow	3.614	3.080	498	26	-	2	3	4
725	13 076 163	Zülow	665	490	168	5	-	-	-	1
726	13 076 164	Obere Warnow	4.371	3.931	353	38	27	11	7	3
727	13 076 165	Gehlsbach	3.106	2.530	443	23	104	-	2	4
728	13 076 166	Ganzlin	8.217	5.800	2.187	87	118	-	20	4
729	13 076 167	Kloster Tempzin	2.069	1.777	216	36	-	0	5	35
730	13 076 168	Ruhner Berge	8.663	6.033	2.528	82	-	-	-	20
731	13 076 169	Toddin	2.932	2.272	640	12	-	3	0	5



Kapitel 4			Bodenfläche am 31. Dezember 2024 nach Nutzungsart und regionaler Gliederung				
Tabelle 4.5			Fläche für Gewässer				
Lfd. Nr.	Schlüssel- nummer	Land Kreis Gemeinde	Gewässer	Davon			
				Fließ- gewässer	Hafenbecken	Stehendes Gewässer	Meer
			(40 000 000)	(41 000 000)	(42 000 000)	(43 000 000)	(44 000 000)
			ha				
1	2	3	4	5	6	7	8
1	13	Mecklenburg-Vorpommern	133.677	20.266	643	93.202	19.567
2	13 003	Rostock, Hanse- und Universitätsstadt	1.476	1.175	171	126	4
3	13 004	Schwerin, Landeshauptstadt	3.733	49	13	3.671	-
4	13 071	Mecklenburgische Seenplatte	50.068	3.200	14	46.854	-
5	13 071 001	Alt Schwerin	1.909	6	1	1.903	-
6	13 071 002	Altenhagen	14	5	-	9	-
7	13 071 003	Altenhof	8	6	-	2	-
8	13 071 004	Altentreptow, Stadt	134	44	-	90	-
9	13 071 005	Ankershagen, Schliemanngemeinde	135	16	-	119	-
10	13 071 006	Bartow	41	26	-	15	-
11	13 071 007	Basedow	107	23	-	84	-
12	13 071 008	Beggerow	44	17	-	27	-
13	13 071 009	Beseritz	24	4	-	20	-
14	13 071 010	Blankenhof	31	11	-	20	-
15	13 071 011	Blankensee	565	26	-	539	-
16	13 071 012	Blumenholz	150	12	-	138	-
17	13 071 013	Bollewick	27	15	-	12	-
18	13 071 014	Borrentin	55	11	-	44	-
19	13 071 015	Bredenfelde	11	5	-	6	-
20	13 071 016	Breesen	27	6	-	21	-
21	13 071 018	Briggow	13	6	-	7	-
22	13 071 019	Brunn	88	27	-	61	-
23	13 071 020	Buchholz	85	9	-	76	-
24	13 071 021	Burg Stargard, Stadt	236	19	-	216	-
25	13 071 022	Burow	26	17	-	8	-
26	13 071 023	Bütow	104	11	-	93	-
27	13 071 025	Carpin	372	10	-	362	-
28	13 071 026	Cölpin	33	8	-	24	-
29	13 071 027	Dargun, Stadt	245	136	0	109	-
30	13 071 028	Datzetal	62	33	-	29	-
31	13 071 029	Demmin, Hansestadt	239	144	0	95	-
32	13 071 032	Faulenrost	88	25	-	63	-
33	13 071 033	Feldberger Seenlandschaft	2.025	34	-	1.991	-
34	13 071 034	Fincken	54	29	-	25	-
35	13 071 035	Friedland, Stadt	287	103	-	183	-
36	13 071 036	Fünfseen	154	10	0	145	-
37	13 071 037	Galenbeck	874	90	-	784	-
38	13 071 039	Gielow	34	11	-	23	-
39	13 071 041	Gnevkow	16	6	-	10	-
40	13 071 042	Godendorf	133	7	-	126	-
41	13 071 043	Göhren-Lebbin	448	32	0	416	-
42	13 071 044	Golchen	23	17	-	7	-
43	13 071 045	Gotthun	146	3	-	143	-
44	13 071 047	Grabowhöfe	105	25	-	79	-
45	13 071 048	Grammentin	8	2	-	5	-
46	13 071 049	Grapzow	17	10	-	6	-
47	13 071 050	Grischow	19	16	-	3	-
48	13 071 053	Groß Kelle	26	2	-	24	-
49	13 071 054	Groß Miltzow	76	15	-	61	-
50	13 071 055	Groß Nemerow	60	7	-	52	-
51	13 071 056	Groß Plasten	341	15	-	326	-
52	13 071 057	Groß Teetzleben	54	27	-	28	-
53	13 071 058	Grünow	76	7	-	70	-

Kapitel 4			Bodenfläche am 31. Dezember 2024 nach Nutzungsart und regionaler Gliederung				
Tabelle 4.5			Fläche für Gewässer				
Lfd. Nr.	Schlüssel- nummer	Land Kreis Gemeinde	Gewässer	Davon			
				Fließ- gewässer	Hafenbecken	Stehendes Gewässer	Meer
			(40 000 000)	(41 000 000)	(42 000 000)	(43 000 000)	(44 000 000)
ha							
1	2	3	4	5	6	7	8
54	13 071 059	Gültz	28	18	-	10	-
55	13 071 060	Gülzow	13	2	-	11	-
56	13 071 063	Hohen Wangelin	289	11	-	278	-
57	13 071 064	Hohenbollentin	10	3	-	7	-
58	13 071 065	Hohenmocker	34	11	-	23	-
59	13 071 066	Hohenzieritz	60	12	-	48	-
60	13 071 067	Holldorf	17	2	-	15	-
61	13 071 068	Ivenack	132	30	-	101	-
62	13 071 069	Jabel	2.343	25	-	2.317	-
63	13 071 070	Jürgenstorf	38	10	-	28	-
64	13 071 071	Kargow	808	29	-	779	-
65	13 071 072	Kentzlin	11	3	-	8	-
66	13 071 073	Kieve	128	15	0	113	-
67	13 071 074	Kittendorf	29	14	-	15	-
68	13 071 075	Klein Vielen	224	14	-	210	-
69	13 071 076	Kletzin	43	32	-	11	-
70	13 071 077	Klink	1.036	23	2	1.011	-
71	13 071 078	Klocksın	162	19	-	144	-
72	13 071 079	Knorrendorf	138	10	-	128	-
73	13 071 080	Kratzeburg	587	10	-	576	-
74	13 071 081	Kriesow	56	7	-	48	-
75	13 071 083	Kublank	11	1	-	10	-
76	13 071 084	Kummerow, Seegemeinde	3.190	27	2	3.161	-
77	13 071 087	Lärz	658	37	0	621	-
78	13 071 088	Leizen	84	11	-	74	-
79	13 071 089	Lindenberg	32	12	-	20	-
80	13 071 090	Lindetal	105	17	-	88	-
81	13 071 092	Malchin, Stadt	1.048	121	1	926	-
82	13 071 093	Malchow, Inselstadt	732	12	0	719	-
83	13 071 096	Meesiger	6	1	-	5	-
84	13 071 097	Melz	44	15	-	29	-
85	13 071 099	Mirow, Stadt	1.901	121	0	1.780	-
86	13 071 100	Möllenbeck	128	9	-	120	-
87	13 071 101	Möllenhagen	89	18	-	71	-
88	13 071 102	Mölln	114	22	-	92	-
89	13 071 103	Moltzow	140	25	-	115	-
90	13 071 104	Neddemin	30	16	-	14	-
91	13 071 105	Neetzka	55	5	-	50	-
92	13 071 107	Neubrandenburg, Vier-Tore-Stadt	2.355	78	1	2.275	-
93	13 071 108	Neuenkirchen	49	18	-	31	-
94	13 071 109	Neukalen, Peenestadt	248	54	0	194	-
95	13 071 110	Neustrelitz, Residenzstadt	1.532	60	1	1.471	-
96	13 071 111	Neverin	42	3	-	39	-
97	13 071 112	Nossendorf	81	65	-	15	-
98	13 071 114	Penkow	30	11	-	19	-
99	13 071 115	Penzlin, Stadt	403	81	0	322	-
100	13 071 117	Pragsdorf	27	3	-	24	-
101	13 071 118	Priborn	311	8	-	303	-
102	13 071 119	Priepert	653	3	-	650	-
103	13 071 120	Pripsleben	10	3	-	7	-
104	13 071 122	Rechlin	933	47	-	886	-
105	13 071 123	Ritzerow	26	11	-	15	-
106	13 071 124	Röbel/Müritz, Stadt	35	14	0	20	-
107	13 071 125	Röckwitz	22	4	-	18	-
108	13 071 127	Rosenow	67	12	-	55	-

Kapitel 4			Bodenfläche am 31. Dezember 2024 nach Nutzungsart und regionaler Gliederung				
Tabelle 4.5			Fläche für Gewässer				
Lfd. Nr.	Schlüssel- nummer	Land Kreis Gemeinde	Gewässer	Davon			
				Fließ- gewässer	Hafenbecken	Stehendes Gewässer	Meer
			(40 000 000)	(41 000 000)	(42 000 000)	(43 000 000)	(44 000 000)
			ha				
1	2	3	4	5	6	7	8
109	13 071 128	Sarow	60	21	-	39	-
110	13 071 130	Schönbeck	25	10	-	15	-
111	13 071 131	Schönfeld	40	17	-	23	-
112	13 071 132	Schönhausen	51	1	-	50	-
113	13 071 133	Schwarz	255	4	-	251	-
114	13 071 135	Siedenbollentin	41	17	-	24	-
115	13 071 136	Siedenbrünzow	57	48	-	9	-
116	13 071 137	Sietow	303	17	-	286	-
117	13 071 138	Silz	79	3	-	76	-
118	13 071 139	Sommersdorf	13	10	0	3	-
119	13 071 140	Sponholz	29	20	-	10	-
120	13 071 141	Staven	29	3	-	26	-
121	13 071 142	Stavenhagen, Reuterstadt, Stadt	63	23	-	40	-
122	13 071 143	Stuer	77	5	0	71	-
123	13 071 144	Torgelow am See	381	6	-	376	-
124	13 071 145	Trollenhagen	38	7	-	31	-
125	13 071 146	Tützpatz	33	9	-	24	-
126	13 071 147	Userin	1.585	54	-	1.531	-
127	13 071 148	Utzedel	47	35	-	12	-
128	13 071 150	Verchen	38	20	-	18	-
129	13 071 153	Voigtsdorf	14	3	-	10	-
130	13 071 154	Vollrathsruehe	41	13	-	29	-
131	13 071 155	Walow	101	12	-	89	-
132	13 071 156	Waren (Müritz), Stadt	7.727	18	4	7.705	-
133	13 071 157	Warrenzin	55	41	-	15	-
134	13 071 158	Werder	41	28	-	13	-
135	13 071 159	Wesenberg, Stadt	878	68	-	809	-
136	13 071 160	Wildberg	22	7	-	16	-
137	13 071 161	Woggersin	24	2	-	22	-
138	13 071 162	Wokuhl-Dabelow	502	20	-	482	-
139	13 071 163	Wolde	41	15	-	25	-
140	13 071 164	Woldegk, Windmühlenstadt	405	73	-	332	-
141	13 071 166	Wulkenzin	22	5	-	16	-
142	13 071 167	Wustrow	1.327	12	-	1.316	-
143	13 071 169	Zettemin	60	12	-	48	-
144	13 071 170	Zirzow	10	2	-	8	-
145	13 071 171	Zislow	63	3	-	60	-
146	13 071 172	Peenehagen	96	35	-	60	-
147	13 071 173	Kuckssee	181	12	-	170	-
148	13 071 174	Schloen-Dratow	89	19	-	70	-
149	13 071 175	Eldetal	319	62	-	257	-
150	13 071 176	Südmüritz	3.582	16	0	3.566	-
151	13 072	Landkreis Rostock	12.447	3.032	11	9.364	41
152	13 072 001	Admannshagen-Bargeshagen	20	12	-	8	-
153	13 072 002	Alt Bukow	21	7	-	14	-
154	13 072 003	Alt Sührkow	84	45	-	39	-
155	13 072 004	Altkalen	120	29	-	91	-
156	13 072 005	Am Salzhaff	25	15	-	10	-
157	13 072 006	Bad Doberan, Stadt	61	47	-	13	0
158	13 072 007	Bartenshagen-Parkentin	26	12	-	14	-
159	13 072 008	Bastorf	61	19	-	30	12
160	13 072 009	Baumgarten	52	18	-	35	-
161	13 072 010	Behren-Lübchin	151	99	-	52	-
162	13 072 011	Benitz	52	20	-	32	-
163	13 072 012	Bentwisch	23	11	-	12	-

Kapitel 4			Bodenfläche am 31. Dezember 2024 nach Nutzungsart und regionaler Gliederung				
Tabelle 4.5			Fläche für Gewässer				
Lfd. Nr.	Schlüssel- nummer	Land Kreis Gemeinde	Gewässer	Davon			
				Fließ- gewässer	Hafenbecken	Stehendes Gewässer	Meer
			(40 000 000)	(41 000 000)	(42 000 000)	(43 000 000)	(44 000 000)
ha							
1	2	3	4	5	6	7	8
164	13 072 013	Bernitt	124	35	-	89	-
165	13 072 014	Biendorf	49	31	-	18	-
166	13 072 015	Blankenhagen	28	21	-	8	-
167	13 072 017	Börgerende-Rethwisch	141	26	-	115	-
168	13 072 018	Bröbberow	34	19	-	14	-
169	13 072 019	Broderstorf	48	32	-	16	-
170	13 072 020	Bützow, Stadt	270	94	-	176	-
171	13 072 021	Cammin	53	32	-	21	-
172	13 072 022	Carinerland	103	40	-	63	-
173	13 072 023	Dahmen	615	38	-	577	-
174	13 072 024	Dalkendorf	18	5	-	13	-
175	13 072 026	Dobbin-Linstow	344	35	0	309	-
176	13 072 027	Dolgen am See	136	25	-	111	-
177	13 072 028	Dreetz	94	17	-	77	-
178	13 072 029	Dummerstorf	272	142	-	130	-
179	13 072 030	Elmenhorst/Lichtenhagen	8	4	-	4	-
180	13 072 031	Finkenthal	20	14	-	6	-
181	13 072 032	Gelbensande	23	19	-	4	-
182	13 072 033	Glasewitz	40	16	-	24	-
183	13 072 034	Gnewitz	18	10	-	8	-
184	13 072 035	Gnoien, Warbelstadt	51	28	-	23	-
185	13 072 036	Graal-Müritz, Ostseeheilbad	19	9	-	2	8
186	13 072 037	Grammow	39	9	-	29	-
187	13 072 038	Groß Roge	62	14	-	48	-
188	13 072 039	Groß Schwiesow	47	30	-	17	-
189	13 072 040	Groß Wokern	27	13	-	13	-
190	13 072 041	Groß Wüstenfelde	37	16	-	21	-
191	13 072 042	Gülzow-Prüzen	583	62	-	521	-
192	13 072 043	Güstrow, Barlachstadt	738	91	-	646	-
193	13 072 044	Gutow	45	21	-	24	-
194	13 072 045	Hohen Demzin	49	8	-	41	-
195	13 072 046	Hohen Sprenz	294	24	-	270	-
196	13 072 047	Hohenfelde	23	3	-	19	-
197	13 072 048	Hoppenrade	70	36	-	35	-
198	13 072 049	Jördenstorf	51	18	-	33	-
199	13 072 050	Jürgenshagen	193	45	-	148	-
200	13 072 051	Kassow	37	30	-	7	-
201	13 072 053	Klein Belitz	64	42	-	22	-
202	13 072 055	Klein Upahl	21	2	-	19	-
203	13 072 056	Krakow am See, Stadt	1.705	34	-	1.671	-
204	13 072 057	Kritzmow	22	4	-	18	-
205	13 072 058	Kröpelin, Stadt	97	50	-	47	-
206	13 072 059	Kuchelmiß	165	31	-	134	-
207	13 072 060	Kühlungsborn, Ostseebad, Stadt	34	8	10	7	8
208	13 072 061	Kuhs	19	16	-	3	-
209	13 072 062	Laage, Stadt	200	119	-	80	-
210	13 072 063	Lalendorf	838	84	-	754	-
211	13 072 064	Lambrechtshagen	17	6	-	11	-
212	13 072 066	Lelkendorf	74	42	-	31	-
213	13 072 067	Lohmen	252	15	-	237	-
214	13 072 069	Lüssow	37	22	-	15	-
215	13 072 071	Mistorf	44	19	-	25	-
216	13 072 072	Mönchhagen	8	5	-	3	-
217	13 072 073	Mühl Rosin	40	21	-	19	-
218	13 072 074	Neubukow, Schliemannstadt	45	23	-	23	-
219	13 072 075	Nienhagen, Ostseebad	6	4	-	2	-

Kapitel 4			Bodenfläche am 31. Dezember 2024 nach Nutzungsart und regionaler Gliederung				
Tabelle 4.5			Fläche für Gewässer				
Lfd. Nr.	Schlüssel- nummer	Land Kreis Gemeinde	Gewässer	Davon			
				Fließ- gewässer	Hafenbecken	Stehendes Gewässer	Meer
			(40 000 000)	(41 000 000)	(42 000 000)	(43 000 000)	(44 000 000)
ha							
1	2	3	4	5	6	7	8
220	13 072 076	Nustrow	7	1	-	5	-
221	13 072 077	Papendorf	102	36	-	67	-
222	13 072 078	Penzin	7	4	-	3	-
223	13 072 079	Plaaz	60	34	-	26	-
224	13 072 080	Pölchow	48	26	-	23	-
225	13 072 081	Poppendorf	24	16	-	8	-
226	13 072 082	Prebberede	187	42	-	145	-
227	13 072 083	Reddelich	10	6	-	5	-
228	13 072 084	Reimershagen	109	17	-	92	-
229	13 072 085	Rerik, Ostseebad, Stadt	36	14	-	9	13
230	13 072 086	Retschow	41	14	-	27	-
231	13 072 087	Roggentin	10	3	-	7	-
232	13 072 088	Rövershagen	21	10	-	12	-
233	13 072 089	Rühn	163	21	-	142	-
234	13 072 090	Rukieten	15	6	-	10	-
235	13 072 091	Sanitz	189	80	-	109	-
236	13 072 092	Sarmstorf	17	11	-	6	-
237	13 072 093	Satow	229	82	-	147	-
238	13 072 094	Schorssow	258	10	-	248	-
239	13 072 095	Schwaan, Stadt	123	54	-	69	-
240	13 072 096	Schwasdorf	27	9	-	18	-
241	13 072 097	Selpin	58	28	-	30	-
242	13 072 098	Stäbelow	22	7	-	15	-
243	13 072 099	Steffenshagen	7	4	-	3	-
244	13 072 101	Steinhagen	8	3	-	5	-
245	13 072 102	Stubbendorf	14	5	-	9	-
246	13 072 103	Sukow-Levitzow	33	20	-	13	-
247	13 072 104	Tarnow	61	20	-	41	-
248	13 072 105	Tessin, Blumenstadt	42	22	-	20	-
249	13 072 106	Teterow, Bergringstadt	452	38	-	414	-
250	13 072 107	Thelkow	69	23	-	46	-
251	13 072 108	Thulendorf	8	3	-	6	-
252	13 072 109	Thürkow	13	7	-	6	-
253	13 072 110	Vorbeck	75	41	-	34	-
254	13 072 111	Walkendorf	114	50	-	64	-
255	13 072 112	Wardow	143	63	-	80	-
256	13 072 113	Warnkenhagen	30	11	-	19	-
257	13 072 114	Warnow	91	37	-	54	-
258	13 072 116	Wiendorf	68	39	-	30	-
259	13 072 117	Wittenbeck	22	15	-	7	-
260	13 072 118	Zarnewanz	26	18	-	8	-
261	13 072 119	Zehna	92	16	-	75	-
262	13 072 120	Zepelin	94	59	-	35	-
263	13 072 121	Ziesendorf	34	14	-	20	-
264	13 073	Vorpommern-Rügen	13.357	2.502	255	7.223	3.378
265	13 073 001	Ahrenshagen-Daskow	73	53	-	20	-
266	13 073 002	Ahrenshoop, Ostseebad	26	6	0	2	18
267	13 073 003	Altefähr	16	6	1	8	1
268	13 073 004	Altenkirchen	10	4	-	6	-
269	13 073 005	Altenpleen	47	12	0	35	0
270	13 073 006	Baabe, Ostseebad	5	1	1	0	4
271	13 073 007	Bad Sülze, Stadt	83	36	-	47	-
272	13 073 009	Barth, Stadt	122	57	25	38	2
273	13 073 010	Bergen auf Rügen, Stadt	99	21	-	78	-
274	13 073 011	Binz, Ostseebad	15	1	-	1	14

Kapitel 4			Bodenfläche am 31. Dezember 2024 nach Nutzungsart und regionaler Gliederung				
Tabelle 4.5			Fläche für Gewässer				
Lfd. Nr.	Schlüssel- nummer	Land Kreis Gemeinde	Gewässer	Davon			
				Fließ- gewässer	Hafenbecken	Stehendes Gewässer	Meer
			(40 000 000)	(41 000 000)	(42 000 000)	(43 000 000)	(44 000 000)
ha							
1	2	3	4	5	6	7	8
275	13 073 012	Born a. Darß	126	49	5	68	5
276	13 073 013	Breege	16	3	5	4	5
277	13 073 014	Buschvitz	48	3	-	35	10
278	13 073 015	Dettmannsdorf	50	28	-	22	-
279	13 073 016	Deyelsdorf	41	31	-	10	-
280	13 073 017	Dierhagen, Ostseebad	53	44	0	9	-
281	13 073 018	Divitz-Spoldershagen	45	37	-	8	-
282	13 073 019	Dranske	52	5	24	7	16
283	13 073 020	Drechow	12	6	-	6	-
284	13 073 021	Dreschvitz	62	17	0	44	1
285	13 073 022	Eixen	67	24	-	43	-
286	13 073 023	Elmenhorst	28	16	-	12	-
287	13 073 024	Franzburg, Stadt	80	10	-	69	-
288	13 073 025	Fuhlendorf	30	27	2	1	0
289	13 073 027	Garz/Rügen, Stadt	97	31	1	59	6
290	13 073 028	Gingst	44	8	-	36	-
291	13 073 029	Glewitz	71	56	-	14	-
292	13 073 030	Glowe	153	7	3	142	1
293	13 073 031	Göhren, Ostseebad	6	1	-	0	4
294	13 073 032	Grammendorf	49	39	-	9	-
295	13 073 033	Gransebieth	31	20	-	11	-
296	13 073 034	Gremersdorf-Buchholz	54	39	-	15	-
297	13 073 035	Grimmen, Stadt	93	56	-	37	-
298	13 073 036	Groß Kordshagen	43	25	0	17	1
299	13 073 037	Groß Mohrdorf	1.293	5	1	14	1.273
300	13 073 038	Gustow	50	16	3	8	24
301	13 073 039	Hugoldsdorf	10	4	-	6	-
302	13 073 040	Insel Hiddensee, Seebad	319	1	7	34	278
303	13 073 041	Jakobsdorf	21	15	-	6	-
304	13 073 042	Karnin	13	7	-	7	-
305	13 073 043	Kenz-Küstrow	38	16	1	19	2
306	13 073 044	Klausdorf	16	6	2	8	-
307	13 073 045	Kluis	21	13	-	7	-
308	13 073 046	Kramerhof	68	6	1	8	54
309	13 073 048	Lancken-Granitz	10	8	-	1	1
310	13 073 049	Lietzow	5	5	-	0	0
311	13 073 050	Lindholz	101	41	-	60	-
312	13 073 051	Löbnitz	26	19	-	7	-
313	13 073 052	Lohme	10	3	-	5	2
314	13 073 053	Lüdershagen	18	9	-	9	-
315	13 073 054	Lüssow	473	4	-	469	-
316	13 073 055	Marlow, Stadt	208	151	-	57	-
317	13 073 057	Millienhagen-Oebelitz	21	15	-	6	-
318	13 073 059	Neuenkirchen	14	8	1	2	3
319	13 073 060	Niepars	84	52	0	32	-
320	13 073 061	Pantelitz	12	8	-	4	-
321	13 073 062	Papenhagen	20	18	-	2	-
322	13 073 063	Parchtitz	43	13	-	30	-
323	13 073 064	Patzig	12	2	-	10	-
324	13 073 065	Poseritz	73	34	1	38	0
325	13 073 066	Preetz	17	13	-	5	-
326	13 073 067	Prerow, Ostseebad	80	66	9	1	5
327	13 073 068	Prohn	100	9	2	82	6
328	13 073 069	Pruchten	23	21	1	1	-
329	13 073 070	Putbus, Stadt	133	35	14	84	1
330	13 073 071	Putgarten	9	2	-	7	-

Kapitel 4			Bodenfläche am 31. Dezember 2024 nach Nutzungsart und regionaler Gliederung				
Tabelle 4.5			Fläche für Gewässer				
Lfd. Nr.	Schlüssel- nummer	Land Kreis Gemeinde	Gewässer	Davon			
				Fließ- gewässer	Hafenbecken	Stehendes Gewässer	Meer
			(40 000 000)	(41 000 000)	(42 000 000)	(43 000 000)	(44 000 000)
ha							
1	2	3	4	5	6	7	8
331	13 073 072	Ralswiek	46	4	2	38	2
332	13 073 073	Rambin	32	19	0	11	1
333	13 073 074	Rappin	559	16	-	543	-
334	13 073 075	Ribnitz-Damgarten, Bernsteinstadt	3.420	91	11	3.316	1
335	13 073 076	Richtenberg, Stadt	74	9	-	65	-
336	13 073 077	Saal	74	53	1	17	4
337	13 073 078	Sagard	38	8	2	27	-
338	13 073 079	Samtens	43	31	-	12	-
339	13 073 080	Sassnitz, Stadt	260	8	89	136	27
340	13 073 081	Schaprode	23	13	4	4	2
341	13 073 082	Schlemmin	21	15	-	6	-
342	13 073 083	Sehlen	21	8	-	13	-
343	13 073 084	Sellin, Ostseebad	236	5	-	163	68
344	13 073 085	Semlow	43	26	0	17	-
345	13 073 086	Splietsdorf	39	35	-	3	-
346	13 073 087	Steinhagen	125	21	-	104	-
347	13 073 088	Stralsund, Hansestadt	1.675	17	12	147	1.498
348	13 073 089	Süderholz	170	101	-	68	-
349	13 073 090	Sundhagen	270	142	8	117	3
350	13 073 092	Trent	35	28	-	7	0
351	13 073 093	Tribsees, Stadt	126	63	-	63	-
352	13 073 094	Trinwillershagen	71	31	-	40	-
353	13 073 095	Ummanz	86	51	1	24	10
354	13 073 096	Velgast	82	47	-	34	-
355	13 073 097	Weitenhagen	18	8	-	9	-
356	13 073 098	Wendisch Baggendorf	26	13	-	13	-
357	13 073 099	Wendorf	15	4	-	10	-
358	13 073 100	Wieck a. Darß	44	32	0	11	1
359	13 073 101	Wiek	21	11	4	6	0
360	13 073 102	Wittenhagen	37	24	-	13	-
361	13 073 103	Wustrow, Ostseebad	11	10	1	1	0
362	13 073 104	Zarrendorf	20	5	-	15	-
363	13 073 105	Zingst, Ostseeheilbad	159	128	2	15	13
364	13 073 106	Zirkow	174	12	-	163	-
365	13 073 107	Mönchgut, Ostseebad	77	11	11	44	11
366	13 074	Nordwestmecklenburg	9.801	1.282	72	8.254	193
367	13 074 001	Alt Meteln	25	13	-	12	-
368	13 074 002	Bad Kleinen	63	9	-	53	-
369	13 074 003	Barnekow	28	12	-	16	-
370	13 074 004	Benz	35	13	-	22	-
371	13 074 005	Bernstorf	34	15	-	19	-
372	13 074 006	Bibow	210	19	-	191	-
373	13 074 007	Blowatz	90	23	-	56	11
374	13 074 008	Bobitz	277	36	-	240	-
375	13 074 009	Boiensdorf	24	7	-	17	0
376	13 074 010	Boltenhagen, Ostseebad	65	20	10	10	24
377	13 074 012	Brüsewitz	67	9	-	57	-
378	13 074 013	Carlow	233	17	-	216	-
379	13 074 014	Cramonshagen	62	2	-	60	-
380	13 074 015	Dalberg-Wendelstorf	38	4	-	34	-
381	13 074 016	Damshagen	58	29	-	29	-
382	13 074 017	Dassow, Stadt	123	59	-	46	18
383	13 074 018	Dechow	104	4	-	100	-
384	13 074 019	Dorf Mecklenburg	99	28	-	71	-
385	13 074 020	Dragun	58	6	-	52	-

Kapitel 4			Bodenfläche am 31. Dezember 2024 nach Nutzungsart und regionaler Gliederung				
Tabelle 4.5			Fläche für Gewässer				
Lfd. Nr.	Schlüssel- nummer	Land Kreis Gemeinde	Gewässer	Davon			
				Fließ- gewässer	Hafenbecken	Stehendes Gewässer	Meer
			(40 000 000)	(41 000 000)	(42 000 000)	(43 000 000)	(44 000 000)
ha							
1	2	3	4	5	6	7	8
386	13 074 021	Gadebusch, Stadt	103	27	-	76	-
387	13 074 022	Gägelow	54	11	-	43	-
388	13 074 023	Glasin	61	33	-	27	-
389	13 074 024	Gottesgabe	22	11	-	12	-
390	13 074 025	Grambow	39	15	-	24	-
391	13 074 026	Grevesmühlen, Stadt	233	31	-	203	-
392	13 074 027	Grieben	7	2	-	5	-
393	13 074 028	Groß Molzahn	6	2	-	3	-
394	13 074 030	Groß Stieten	13	4	-	9	-
395	13 074 031	Hohen Viecheln	574	10	-	565	-
396	13 074 032	Hohenkirchen	80	26	-	32	23
397	13 074 033	Holdorf	24	15	-	9	-
398	13 074 034	Hornstorf	15	3	-	12	-
399	13 074 035	Insel Poel, Ostseebad	163	12	3	84	64
400	13 074 036	Jesendorf	85	8	-	76	-
401	13 074 037	Kalkhorst	76	25	-	37	14
402	13 074 038	Klein Trebbow	104	11	-	92	-
403	13 074 039	Klütz, Stadt	67	27	-	28	11
404	13 074 040	Kneese	173	9	-	164	-
405	13 074 042	Königsfeld	36	15	-	21	-
406	13 074 043	Krembz	58	33	-	25	-
407	13 074 044	Krusenhagen	17	12	-	2	3
408	13 074 046	Lübberstorf	16	10	-	6	-
409	13 074 047	Lübow	89	23	-	66	-
410	13 074 048	Lübstorf	3.165	5	0	3.160	-
411	13 074 049	Lüdersdorf	90	30	-	60	-
412	13 074 050	Lützow	28	13	-	15	-
413	13 074 052	Menzendorf	44	4	-	40	-
414	13 074 053	Metelsdorf	27	5	-	22	-
415	13 074 054	Mühlen Eichsen	52	12	-	40	-
416	13 074 056	Neuburg	82	18	-	63	-
417	13 074 057	Neukloster, Stadt	303	16	-	287	-
418	13 074 060	Passee	35	15	-	20	-
419	13 074 061	Perlin	48	8	-	41	-
420	13 074 062	Pingelshagen	1	1	-	0	-
421	13 074 064	Pokrent	17	7	-	10	-
422	13 074 065	Rehna, Stadt	70	39	-	31	-
423	13 074 066	Rieps	7	3	-	4	-
424	13 074 067	Roduchelstorf	17	3	-	14	-
425	13 074 068	Roggendorf	79	19	-	60	-
426	13 074 069	Roggenstorf	29	17	-	13	-
427	13 074 070	Rögnitz	19	8	-	10	-
428	13 074 071	Rüting	18	14	-	4	-
429	13 074 072	Schildetal	37	21	-	16	-
430	13 074 073	Schlagsdorf	195	10	-	185	-
431	13 074 074	Schönberg, Stadt	119	39	-	81	-
432	13 074 075	Seehof	2	1	-	1	-
433	13 074 076	Selmsdorf	44	11	-	32	-
434	13 074 077	Testorf-Steinfort	32	15	-	17	-
435	13 074 078	Thandorf	2	0	-	2	-
436	13 074 079	Upahl	66	30	-	37	-
437	13 074 080	Utecht	13	10	-	3	-
438	13 074 081	Veelböken	37	13	-	24	-
439	13 074 082	Ventschow	60	5	-	55	-
440	13 074 084	Warin, Stadt	644	20	-	624	-
441	13 074 085	Warnow	28	17	-	11	-



Kapitel 4			Bodenfläche am 31. Dezember 2024 nach Nutzungsart und regionaler Gliederung				
Tabelle 4.5			Fläche für Gewässer				
Lfd. Nr.	Schlüssel- nummer	Land Kreis Gemeinde	Gewässer	Davon			
				Fließ- gewässer	Hafenbecken	Stehendes Gewässer	Meer
			(40 000 000)	(41 000 000)	(42 000 000)	(43 000 000)	(44 000 000)
			ha				
1	2	3	4	5	6	7	8
442	13 074 087	Wismar, Hansestadt	289	32	59	176	22
443	13 074 088	Zickhusen	35	6	-	29	-
444	13 074 089	Zierow	21	7	-	10	3
445	13 074 090	Zurow	59	17	-	43	-
446	13 074 091	Züsow	17	11	-	6	-
447	13 074 092	Wedendorfersee	61	13	-	47	-
448	13 074 093	Stepenitztal	56	42	-	14	-
449	13 074 094	Siemz-Niendorf	48	24	-	24	-
450	13 075	Vorpommern-Greifswald	24.840	3.631	90	5.167	15.952
451	13 075 001	Ahlbeck	34	15	-	19	-
452	13 075 002	Alt Tellin	41	36	-	5	-
453	13 075 003	Altward	1.992	1	-	-	1.991
454	13 075 004	Altwigshagen	80	55	-	25	-
455	13 075 005	Anklam, Hansestadt	245	166	1	44	35
456	13 075 006	Bandelin	22	9	-	13	-
457	13 075 007	Bargischow	140	62	0	9	69
458	13 075 008	Behrenhoff	22	5	-	17	-
459	13 075 009	Bentzin	130	50	-	80	-
460	13 075 010	Benz	54	40	0	7	7
461	13 075 011	Bergholz	31	6	-	25	-
462	13 075 012	Blankensee	131	7	-	125	-
463	13 075 013	Blesewitz	16	13	-	2	-
464	13 075 015	Boldekow	386	70	-	316	-
465	13 075 016	Boock	7	6	-	1	-
466	13 075 017	Brietzig	15	9	-	7	-
467	13 075 018	Brünzow	13	7	-	6	-
468	13 075 020	Bugewitz	1.652	77	0	24	1.551
469	13 075 021	Buggenhagen	111	25	-	72	14
470	13 075 022	Butzow	16	15	-	1	-
471	13 075 023	Daberkow	19	15	-	4	-
472	13 075 025	Dargelin	37	9	-	28	-
473	13 075 026	Dargen	160	34	1	126	-
474	13 075 027	Dersekow	18	6	-	12	-
475	13 075 029	Ducherow	127	85	-	42	-
476	13 075 031	Eggesin, Stadt	79	72	0	7	-
477	13 075 032	Fahrenwalde	36	4	-	33	-
478	13 075 033	Ferdinandshof	103	94	-	9	-
479	13 075 034	Garz	2	2	-	-	-
480	13 075 035	Glasow	27	24	-	2	-
481	13 075 036	Görmin	37	27	-	9	-
482	13 075 037	Grambin	1.482	11	-	6	1.465
483	13 075 038	Grambow	85	6	-	79	-
484	13 075 039	Greifswald, Universitäts- und Hansestadt	129	84	7	22	16
485	13 075 040	Gribow	9	5	-	4	-
486	13 075 041	Groß Kiesow	47	22	-	25	-
487	13 075 042	Groß Luckow	6	1	-	4	-
488	13 075 043	Groß Polzin	72	47	-	25	-
489	13 075 044	Gützkow, Stadt	205	89	-	117	-
490	13 075 045	Hammer a.d. Uecker	35	35	-	0	-
491	13 075 046	Hanshagen	12	9	-	2	-
492	13 075 048	Heinrichswalde	39	34	-	4	-
493	13 075 049	Heringsdorf, Ostseebad	730	16	-	714	-
494	13 075 050	Hinrichshagen	12	6	-	6	-
495	13 075 051	Hintersee	114	32	-	82	-
496	13 075 053	Iven	16	12	-	4	-

Kapitel 4			Bodenfläche am 31. Dezember 2024 nach Nutzungsart und regionaler Gliederung				
Tabelle 4.5			Fläche für Gewässer				
Lfd. Nr.	Schlüssel- nummer	Land Kreis Gemeinde	Gewässer	Davon			
				Fließ- gewässer	Hafenbecken	Stehendes Gewässer	Meer
			(40 000 000)	(41 000 000)	(42 000 000)	(43 000 000)	(44 000 000)
ha							
1	2	3	4	5	6	7	8
497	13 075 054	Jarmen, Stadt	73	31	-	42	-
498	13 075 055	Jatznick	79	25	-	54	-
499	13 075 056	Kamminke	6	5	1	-	0
500	13 075 058	Karlshagen, Ostseebad	6	3	2	-	0
501	13 075 059	Katzow	29	21	-	8	-
502	13 075 060	Kemnitz	19	14	-	6	-
503	13 075 061	Klein Bünzow	19	10	-	8	-
504	13 075 063	Koblentz	178	17	-	162	-
505	13 075 065	Korswandt	73	16	-	57	-
506	13 075 066	Koserow, Ostseebad	35	4	0	0	30
507	13 075 067	Krackow	205	25	-	180	-
508	13 075 068	Krien	19	18	-	1	-
509	13 075 069	Kröslin	123	21	9	2	92
510	13 075 070	Kruckow	28	17	-	12	-
511	13 075 071	Krugsdorf	63	7	-	57	-
512	13 075 072	Krummin	21	4	0	17	-
513	13 075 073	Krusenfelde	9	8	-	1	-
514	13 075 074	Lassan, Stadt	93	30	2	55	8
515	13 075 075	Leopoldshagen	15	14	-	1	-
516	13 075 076	Levenhagen	15	10	-	5	-
517	13 075 078	Liepgarten	77	54	-	23	-
518	13 075 079	Löcknitz	74	15	-	59	-
519	13 075 080	Loddin, Seebad	36	3	0	32	1
520	13 075 081	Loissin	17	11	-	7	-
521	13 075 082	Loitz, Stadt	243	146	1	97	-
522	13 075 083	Lubmin, Seebad	81	4	25	45	7
523	13 075 084	Lübs	46	42	-	4	-
524	13 075 085	Luckow	411	34	-	0	377
525	13 075 087	Lütow	16	15	-	0	0
526	13 075 088	Medow	65	55	-	11	-
527	13 075 089	Meiersberg	7	7	-	0	-
528	13 075 090	Mellenthin	11	10	-	1	-
529	13 075 091	Mesekenhagen	34	24	0	9	1
530	13 075 092	Mölschow	33	16	1	17	-
531	13 075 093	Mönkebude	992	18	2	-	972
532	13 075 094	Murchin	203	54	-	86	63
533	13 075 095	Nadrensee	61	0	-	61	-
534	13 075 097	Neu Boltenhagen	24	20	-	4	-
535	13 075 098	Neu Kosenow	28	20	-	8	-
536	13 075 101	Neuenkirchen	27	26	-	1	-
537	13 075 102	Neuenkirchen	303	14	-	8	281
538	13 075 103	Nieden	7	6	-	1	-
539	13 075 104	Papendorf	11	5	-	7	-
540	13 075 105	Pasewalk, Stadt	69	63	-	6	-
541	13 075 106	Peenemünde	116	10	14	89	3
542	13 075 107	Penkun, Stadt	358	23	-	335	-
543	13 075 108	Plöwen	35	8	-	27	-
544	13 075 109	Polzow	13	4	-	9	-
545	13 075 110	Postlow	21	15	-	6	-
546	13 075 111	Pudagla	542	14	0	528	-
547	13 075 113	Ramin	51	33	-	19	-
548	13 075 114	Rankwitz	42	36	1	1	5
549	13 075 115	Rollwitz	63	27	-	36	-
550	13 075 116	Rossin	19	13	-	6	-
551	13 075 117	Rossow	42	15	-	27	-
552	13 075 118	Rothemühl	10	2	-	7	-

Kapitel 4			Bodenfläche am 31. Dezember 2024 nach Nutzungsart und regionaler Gliederung				
Tabelle 4.5			Fläche für Gewässer				
Lfd. Nr.	Schlüssel- nummer	Land Kreis Gemeinde	Gewässer	Davon			
				Fließ- gewässer	Hafenbecken	Stehendes Gewässer	Meer
			(40 000 000)	(41 000 000)	(42 000 000)	(43 000 000)	(44 000 000)
ha							
1	2	3	4	5	6	7	8
553	13 075 119	Rothenklempenow	155	36	-	119	-
554	13 075 120	Rubenow	27	19	-	8	-
555	13 075 121	Rubkow	31	12	-	19	-
556	13 075 122	Sarnow	30	30	-	0	-
557	13 075 123	Sassen-Trantow	136	40	-	96	-
558	13 075 124	Sauzin	9	2	0	4	3
559	13 075 125	Schmatzin	19	6	-	13	-
560	13 075 126	Schönwalde	42	9	-	32	-
561	13 075 127	Spantekow	81	49	-	32	-
562	13 075 128	Stolpe an der Peene	58	52	0	6	-
563	13 075 129	Stolpe auf Usedom	17	16	0	0	-
564	13 075 130	Strasburg (Uckermark), Stadt	202	29	-	173	-
565	13 075 131	Torgelow, Stadt	74	74	-	0	-
566	13 075 133	Trassenheide, Ostseebad	1	1	-	0	-
567	13 075 134	Tutow	6	1	-	5	-
568	13 075 135	Ückeritz, Seebad	35	7	1	21	6
569	13 075 136	Ueckermünde, Seebad , Stadt	5.170	98	16	15	5.041
570	13 075 137	Usedom, Stadt	92	67	1	6	18
571	13 075 138	Viereck	42	42	-	0	-
572	13 075 139	Vogelsang-Warsin	3.931	12	0	30	3.890
573	13 075 140	Völschow	15	9	-	6	-
574	13 075 141	Wackerow	42	33	-	9	-
575	13 075 142	Weitenhagen	33	20	-	13	-
576	13 075 143	Wilhelmsburg	107	101	-	6	-
577	13 075 144	Wolgast, Stadt	73	49	3	20	0
578	13 075 145	Wrangelsburg	26	7	-	19	-
579	13 075 146	Wusterhusen	18	13	-	5	-
580	13 075 147	Zemitz	30	15	-	15	-
581	13 075 148	Zempin, Seebad	8	0	0	-	7
582	13 075 149	Zerrenthin	25	21	-	4	-
583	13 075 150	Ziethen	56	31	-	26	-
584	13 075 151	Zinnowitz, Ostseebad	10	10	1	0	-
585	13 075 152	Zirchow	19	18	-	1	-
586	13 075 154	Züssow	21	13	-	9	-
587	13 075 155	Neetzow-Liepen	101	60	-	41	-
588	13 075 156	Karlsburg	26	17	-	9	-
589	13 076	Ludwigslust-Parchim	17.957	5.396	17	12.543	-
590	13 076 001	Alt Krenzlin	42	39	-	3	-
591	13 076 002	Alt Zachun	9	6	-	2	-
592	13 076 003	Balow	26	22	-	4	-
593	13 076 004	Bandenitz	23	20	-	3	-
594	13 076 005	Banzkow	93	92	-	1	-
595	13 076 006	Barkhagen	39	28	-	11	-
596	13 076 007	Barnin	255	6	-	248	-
597	13 076 008	Belsch	19	19	-	0	-
598	13 076 009	Bengerstorf	45	40	-	6	-
599	13 076 010	Besitz	59	52	-	7	-
600	13 076 011	Blankenberg	90	15	-	75	-
601	13 076 012	Blievenstorf	45	44	-	1	-
602	13 076 013	Bobzin	6	5	-	1	-
603	13 076 014	Boizenburg/ Elbe, Stadt	289	260	9	20	-
604	13 076 015	Borkow	437	30	-	407	-
605	13 076 016	Brahlstorf	34	30	-	4	-
606	13 076 017	Brenz	27	27	-	0	-
607	13 076 018	Bresegard bei Eldena	18	18	-	-	-

Kapitel 4			Bodenfläche am 31. Dezember 2024 nach Nutzungsart und regionaler Gliederung				
Tabelle 4.5			Fläche für Gewässer				
Lfd. Nr.	Schlüssel- nummer	Land Kreis Gemeinde	Gewässer	Davon			
				Fließ- gewässer	Hafenbecken	Stehendes Gewässer	Meer
			(40 000 000)	(41 000 000)	(42 000 000)	(43 000 000)	(44 000 000)
ha							
1	2	3	4	5	6	7	8
608	13 076 019	Bresegard bei Picher	14	9	-	5	-
609	13 076 020	Brüel, Stadt	148	24	-	124	-
610	13 076 021	Brunow	36	29	-	7	-
611	13 076 023	Bülow	30	19	-	11	-
612	13 076 024	Cambs	319	10	-	310	-
613	13 076 025	Crivitz, Stadt	159	45	-	114	-
614	13 076 026	Dabel	142	17	-	125	-
615	13 076 027	Dambeck	37	31	-	6	-
616	13 076 029	Demen	64	30	-	33	-
617	13 076 030	Dersenow	20	14	-	5	-
618	13 076 032	Dobbartin	407	36	-	371	-
619	13 076 033	Dobin am See	109	9	-	100	-
620	13 076 034	Dömitz, Stadt	325	301	2	22	-
621	13 076 035	Domsühl	29	18	-	11	-
622	13 076 036	Dümmer	163	26	-	137	-
623	13 076 037	Eldena	100	90	0	9	-
624	13 076 038	Friedrichsruhe	63	26	-	37	-
625	13 076 039	Gallin	20	15	-	5	-
626	13 076 040	Gallin-Kuppentin	194	34	-	161	-
627	13 076 041	Gammelin	16	14	-	2	-
628	13 076 044	Gneven	40	7	-	33	-
629	13 076 046	Göhlen	50	49	-	1	-
630	13 076 048	Goldberg, Stadt	978	53	-	925	-
631	13 076 049	Gorlosen	51	49	-	2	-
632	13 076 050	Grabow, Stadt	120	116	0	4	-
633	13 076 051	Granzin	40	17	-	22	-
634	13 076 053	Grebs-Niendorf	57	56	-	1	-
635	13 076 054	Gresse	26	18	-	8	-
636	13 076 055	Greven	34	27	-	7	-
637	13 076 056	Groß Godems	12	12	-	1	-
638	13 076 057	Groß Krams	13	13	-	0	-
639	13 076 058	Groß Laasch	17	17	-	0	-
640	13 076 060	Hagenow, Stadt	121	78	-	43	-
641	13 076 062	Hohen Pritz	290	13	-	277	-
642	13 076 063	Holthusen	15	15	-	1	-
643	13 076 064	Hoort	33	22	-	11	-
644	13 076 065	Hülseburg	14	10	-	4	-
645	13 076 067	Karenz	7	7	-	0	-
646	13 076 068	Karrenzin	30	26	-	4	-
647	13 076 069	Karstädt	27	26	-	0	-
648	13 076 070	Kirch Jesar	27	27	-	0	-
649	13 076 071	Klein Rogahn	16	14	-	3	-
650	13 076 072	Kobrow	142	17	-	125	-
651	13 076 073	Kogel	27	25	-	2	-
652	13 076 075	Kreien	35	11	-	24	-
653	13 076 076	Kremmin	15	11	-	4	-
654	13 076 077	Kritzow	76	7	-	69	-
655	13 076 078	Kuhlen-Wendorf	173	58	0	114	-
656	13 076 079	Kuhstorf	26	26	-	0	-
657	13 076 080	Langen Brütz	38	13	-	25	-
658	13 076 082	Leezen	65	2	0	63	-
659	13 076 085	Lewitzrand	88	73	1	14	-
660	13 076 086	Lübesse	6	4	-	2	-
661	13 076 087	Lüblow	26	25	-	1	-
662	13 076 088	Lübtheen, Stadt	227	209	-	18	-
663	13 076 089	Lübz, Stadt	228	181	1	46	-

Kapitel 4			Bodenfläche am 31. Dezember 2024 nach Nutzungsart und regionaler Gliederung				
Tabelle 4.5			Fläche für Gewässer				
Lfd. Nr.	Schlüssel- nummer	Land Kreis Gemeinde	Gewässer	Davon			
				Fließ- gewässer	Hafenbecken	Stehendes Gewässer	Meer
			(40 000 000)	(41 000 000)	(42 000 000)	(43 000 000)	(44 000 000)
			ha				
1	2	3	4	5	6	7	8
664	13 076 090	Ludwigslust, Stadt	125	115	-	10	-
665	13 076 092	Lüttow-Valluhn	38	22	-	16	-
666	13 076 093	Malk Göhren	36	35	-	1	-
667	13 076 094	Malliß	38	32	-	5	-
668	13 076 096	Mestlin	54	19	-	35	-
669	13 076 097	Milow	31	28	-	3	-
670	13 076 098	Möllenbeck	21	16	-	5	-
671	13 076 099	Moraas	25	25	-	1	-
672	13 076 100	Muchow	38	35	-	3	-
673	13 076 101	Mustin	190	13	-	177	-
674	13 076 102	Neu Gülze	15	14	-	1	-
675	13 076 103	Neu Kaliß	38	37	0	0	-
676	13 076 104	Neu Poserin	440	36	-	403	-
677	13 076 105	Neustadt-Glewe, Stadt	1.120	249	1	870	-
678	13 076 106	Nostorf	98	96	-	2	-
679	13 076 107	Pampow	25	24	-	1	-
680	13 076 108	Parchim, Stadt	244	123	0	121	-
681	13 076 109	Passow	95	10	-	85	-
682	13 076 110	Pätow-Steegen	13	10	-	3	-
683	13 076 111	Picher	33	32	-	1	-
684	13 076 112	Pinnow	359	7	-	352	-
685	13 076 113	Plate	31	30	0	1	-
686	13 076 114	Plau am See, Stadt	3.039	51	2	2.985	-
687	13 076 115	Prislich	24	18	-	7	-
688	13 076 116	Pritzier	28	19	-	9	-
689	13 076 117	Raben Steinfeld	9	9	0	0	-
690	13 076 118	Rastow	66	50	-	16	-
691	13 076 119	Redefin	41	41	-	1	-
692	13 076 120	Rom	66	38	-	28	-
693	13 076 121	Schossin	18	15	-	3	-
694	13 076 122	Schwanheide	46	17	-	29	-
695	13 076 125	Siggelkow	119	75	-	45	-
696	13 076 126	Spornitz	51	47	-	4	-
697	13 076 128	Sternberg, Stadt	655	67	-	588	-
698	13 076 129	Stolpe	15	14	-	1	-
699	13 076 130	Stralendorf	19	13	-	6	-
700	13 076 131	Strohkirchen	22	21	-	0	-
701	13 076 133	Sukow	15	13	-	2	-
702	13 076 134	Sülstorf	9	9	-	0	-
703	13 076 135	Techentin	278	14	-	264	-
704	13 076 136	Teldau	91	72	-	20	-
705	13 076 138	Tessin b. Boizenburg	11	10	-	1	-
706	13 076 140	Tramm	195	59	-	137	-
707	13 076 141	Uelitz	5	5	-	0	-
708	13 076 142	Vellahn	101	78	-	24	-
709	13 076 143	Vielank	91	88	-	2	-
710	13 076 145	Warlitz	32	26	-	6	-
711	13 076 146	Warlow	25	25	-	0	-
712	13 076 147	Warsow	21	19	-	2	-
713	13 076 148	Weitendorf	97	36	-	61	-
714	13 076 151	Werder	24	8	-	16	-
715	13 076 152	Wittenburg, Stadt	83	56	-	27	-
716	13 076 153	Wittendörp	243	118	-	125	-
717	13 076 154	Wittenförden	13	3	-	9	-
718	13 076 155	Witzin	44	16	-	28	-
719	13 076 156	Wöbbelin	30	22	-	8	-

Kapitel 4			Bodenfläche am 31. Dezember 2024 nach Nutzungsart und regionaler Gliederung				
Tabelle 4.5			Fläche für Gewässer				
Lfd. Nr.	Schlüssel- nummer	Land Kreis Gemeinde	Gewässer	Davon			
				Fließ- gewässer	Hafenbecken	Stehendes Gewässer	Meer
			(40 000 000)	(41 000 000)	(42 000 000)	(43 000 000)	(44 000 000)
1	2	3	4	5	6	7	8
720	13 076 158	Zapel	17	4	-	13	-
721	13 076 159	Zarrentin am Schaalsee, Stadt	1.324	48	-	1.277	-
722	13 076 160	Ziegendorf	46	37	-	9	-
723	13 076 161	Zierzow	7	6	-	1	-
724	13 076 162	Zölkow	63	31	-	32	-
725	13 076 163	Zülow	15	11	-	4	-
726	13 076 164	Obere Warnow	54	36	-	19	-
727	13 076 165	Gehlsbach	23	19	-	4	-
728	13 076 166	Ganzlin	50	32	-	18	-
729	13 076 167	Kloster Tempzin	298	19	-	279	-
730	13 076 168	Ruhner Berge	154	72	-	83	-
731	13 076 169	Toddin	36	22	-	14	-

## Fußnotenerläuterungen

- 1) Die hier nachgewiesene "Siedlungs- und Verkehrsfläche" wurde ermittelt aus den Nutzungsarten Siedlung (10 000 000) und Verkehr (20 000 000) abzüglich Bergbaubetrieb (14 000 000) und Tagebau, Grube, Steinbruch (15 000 000).  
Sie dient der Berechnung des Nachhaltigkeitsindikators "Anstieg der Siedlungs- und Verkehrsfläche".